

PROSPEKT INFORMACYJNY

11.09.2025 r.

CZĘŚĆ OGÓLNA

I. DANE IDENTYFIKACYJNE I KONTAKTOWE DOTYCZĄCE DEWELOPERA

DANE DEWELOPERA		
Deweloper	Dynamix Spółka z ograniczoną odpowiedzialnością KRS 0000345607	
Adres	ul. Piotrkowska 276e, 90 – 361 Łódź	
Numer NIP i REGON	NIP: 729-24-00-329	REGON: 472241011
Numer telefonu	+48 605 120 230	
Adres poczty elektronicznej	info@dynamix.pl	
Numer faksu	Nie posiada faksu	
Adres strony internetowej dewelopera	www.dynamix.pl	

II. DOŚWIADCZENIE DEWELOPERA

HISTORIA I UDOKUMENTOWANE DOŚWIADCZENIE DEWELOPERA
--

PRZYKŁAD UKOŃCZONEGO PRZEDSIĘWZIĘCIA DEWELOPERSKIEGO (należy wskazać, o ile istnieją, trzy ukończone przedsięwzięcia deweloperskie, w tym ostatnie)	
Adres	Łódź, ul. Grażyny 20
Data rozpoczęcia	Sierpień 2022
Data wydania decyzji o pozwoleniu na użytkowanie	08.05.2024
PRZYKŁAD INNEGO UKOŃCZONEGO PRZEDSIĘWZIĘCIA DEWELOPERSKIEGO	
Adres	Łódź, ul. Pomorska 169A
Data rozpoczęcia	Wrzesień 2020
Data wydania decyzji o pozwoleniu na użytkowanie	15.02.2022
PRZYKŁAD OSTATNIEGO UKOŃCZONEGO PRZEDSIĘWZIĘCIA DEWELOPERSKIEGO	
Adres	Łódź, ul. Pomorska 169
Data rozpoczęcia	Październik 2020
Data wydania decyzji o pozwoleniu na użytkowanie	07.04.2022
Czy przeciwko deweloperowi prowadzono lub prowadzi się postępowania egzekucyjne na kwotę powyżej 100 000 zł	Nie

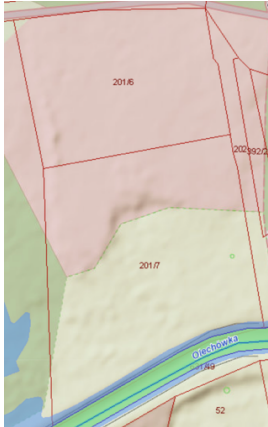
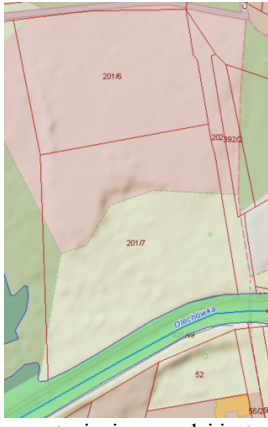
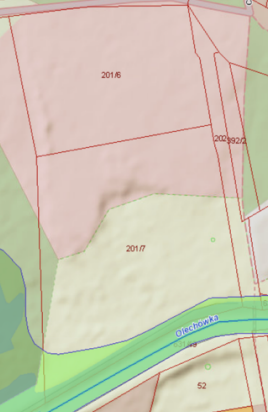
III. INFORMACJE DOTYCZĄCE NIERUCHOMOŚCI I PRZEDSIĘWZIĘCIA DEWELOPERSKIEGO

INFORMACJE DOTYCZĄCE GRUNTU I ZAGOSPODAROWANIA PRZESTRZENNEGO TERENU		
Adres, numer działki ewidencyjnej i numer obrębu ewidencyjnego ¹	Ul. Zabrzeżna 2 i 2A, Łódź Działki ewidencyjne 201/6, 201/7, obręb G-22	
Nr księgi wieczystej	LD1M/00355984/8	
Istniejące obciążenia hipoteczne nieruchomości lub wnioski o wpis w dziale czwartym księgi wieczystej	Roszczenie PKO Banku Hipotecznego S.A. z siedzibą w Warszawie o ustanowienie hipoteki umownej dla lokalu M1.0.13 w budynku nr 1, będącej zabezpieczeniem spłaty kredytu na zakup lokalu M1.0.13. Dynamix sp. z o.o. dysponuje dokumentem niezbędnym do wykreślenia ww. hipoteki oraz do bezobciążeniowego wyodrębnienia i założenia ksiąg wieczystych dla pozostałych lokali.	
W przypadku braku księgi wieczystej informacja o powierzchni działki i stanie prawnym nieruchomości ²	Nie dotyczy	
Informacje dotyczące obiektów istniejących położonych w sąsiedztwie inwestycji i wpływających na warunki życia ³	Sąsiedztwo inwestycji zostało zbadane w podziale na trzy kategorie: 1) Sąsiedztwo bezpośrednie – Obszar w promieniu do 100 m od centralnego punktu nieruchomości 2) Sąsiedztwo bliskie – Obszar w promieniu od 100 m do 500 m od centralnego punktu nieruchomości 3) Sąsiedztwo dalsze – Obszar w promieniu od 500 m do 1000 m od centralnego punktu nieruchomości Zidentyfikowano poniższe obiekty: 1) W bezpośrednim sąsiedztwie znajduje się zabudowa jednorodzinna 2) W bliskim sąsiedztwie znajduje się w przeważającej części zabudowa jednorodzinna, w mniejszym stopniu zabudowa wielorodzinna oraz ogródki działkowe. W tym sąsiedztwie znajdują się również drobne działalności gospodarcze w tym: hodowla kotów, zakład blacharski, zakład czyszczenia tapicerki, mechanik samochodowy, zakład naprawy protez, zakład obróbki metali, sklepy spożywcze. W tym obszarze znajdują się również główne ciągi komunikacyjne tj. drogi publiczne: ul. Zabrzeżna, ul. Prądzyńskiego i ul. Dubois wraz z miejskimi przystankami autobusowymi, mogące generować hałas. 3) W dalszym sąsiedztwie znajduje się Port Lotniczy Łódź wraz z pasem lądowania i wznoszenia samolotów oraz lotnicze pogotowie ratunkowe, Wojskowe Zakłady Lotnicze mogące generować hałas, park technologiczny, zakład produkcji farmaceutyków. W nieco większej odległości, ale mogącej mieć wpływ na obszar inwestycji znajduje się punkt selektywnej zbiórki odpadów komunalnych oraz składowisko balastu.	
Akty planowania przestrzennego i inne akty prawne na podstawie przepisów odrębnych na terenie objętym przedsięwzięciem deweloperskim lub zadaniem inwestycyjnym	Plan ogólny gminy	M. Łódź nie uchwaliło planu ogólnego gminy, natomiast w dalszym ciągu obowiązuje studium, którego nazwa i link do strony, na której jest zamieszczone znajduje poniżej: Numer i data aktu normatywnego, nazwa organu oraz miejsce publikacji: „Studium uwarunkowań i kierunków zagospodarowania przestrzennego miasta Łodzi” przyjęte uchwałą Nr LXIX/1753/18 Rady Miejskiej w Łodzi z dnia 28 marca 2018 r., zmienione uchwałą Nr VI/215/19 Rady Miejskiej w Łodzi z dnia 6 marca 2019 r. oraz uchwałą Nr LII/1605/21 Rady Miejskiej w Łodzi z dnia 22 grudnia 2021 r. Link do strony internetowej, na której jest zamieszczone: https://mpu.lodz.pl/opracowania/studium/ link do geoportalu, na którym przedstawiono granice ustaleń aktu: http://mapa.lodz.pl/portal/apps/webappviewer/index.html?id=afb4607e029b4999ae7e57a574ddd602
	Miejscowy plan zagospodarowania przestrzennego	Miejscowy planu zagospodarowania przestrzennego nr 174 dla części obszaru miasta Łodzi obejmującej doliny rzek Jasienia i Olechówki, położonej w rejonie ulic: Stanisława Dubois, Polarnej, gen. Ignacego Prądzyńskiego, Czahary, Świętojańskiej i Reymonta przyjęty uchwałą nr LXXIII/2193/23 Rady Miejskiej w Łodzi z dnia 15 marca 2023 r. Link do strony gdzie jest zamieszczony: https://mpu.lodz.pl/opracowania/plany-miejscowe/obejmujacej-doliny-rzek-jasienia-i-olechowki-polozonej-w-rejonie-ulic-stanislaw-dubois-polarnej-gen-ignacego-pradzynskiego-czahary-swietojańsk-308/ Link do geoportalu, na którym przedstawiono granice ustaleń aktu: https://info.mpu.lodz.pl/
	Miejscowy plan odbudowy	Nie uchwalono miejscowego planu odbudowy

¹ Jeżeli działka nie posiada adresu, należy opisowo określić jej położenie.

² W szczególności imię i nazwisko albo firma właściciela lub użytkownika wieczystego oraz istniejące obciążenia na nieruchomości.

³ W przypadku braku planu zagospodarowania przestrzennego umieszcza się jedynie informację „Brak planu”.

	Inne ⁴	<p>1. Dla części obszaru objętego przedsięwzięciem inwestycyjnym wyznaczono obszar zagrożenia powodziowego na mapie ryzyka powodziowego. Link do strony przedstawiającej mapę ryzyka powodziowego: https://wody.isok.gov.pl/imap_kzgw/?gpmap=gpMRP</p> <p>Na działce 201/7 występują 3 rodzaje prawdopodobieństwa zagrożenia powodziowego, a poniżej przedstawiamy poglądowe mapy do lepszego zobrazowania obszaru, którego dotyczą. Obszar zagrożony został zaznaczony kolorem zielonym:</p> <p>1) Prawdopodobieństwo wystąpienia powodzi jest wysokie i wynosi 10% (raz na 10 lat):</p>  <p>2) Prawdopodobieństwo wystąpienia powodzi jest średnie i wynosi 1% (raz na 100 lat):</p>  <p>3) Prawdopodobieństwo wystąpienia powodzi jest niskie i wynosi 0,2% (raz na 500 lat):</p> 
--	-------------------	--

⁴ Akty prawne (rozporządzenia, zarządzenia, uchwały, decyzje) w sprawie: 1) dotyczących Inwestycji, Inwestycji Towarzyszących oraz obszaru otoczenia CPK 2) lokalizacji inwestycji mieszkaniowej lub inwestycji towarzyszącej, 3) ustanowienia form ochrony przyrody lub ich otulin (parku narodowego, rezerwatu przyrody, parku krajobrazowego, obszaru chronionego krajobrazu, obszaru Natura 2000, pomnika przyrody, stanowiska dokumentacyjnego, użytku ekologicznego, zespołu przyrodniczo-krajobrazowego, ochrony gatunkowej roślin, zwierząt i grzybów), 4) ustanowienia strefy ochronnej terenu ochrony bezpośredniej i terenu ochrony pośredniej ujęcia wody, 5) wyznaczenia obszarów cichych w aglomeracji lub obszarów cichych poza aglomeracją, 6) utworzenia obszaru ograniczonego użytkowania, 7) uznania zabytku za pomnik historii, 8) określenia granic obszaru Pomnika Zagłady i jego strefy ochronnej, utworzenia parku kulturowego, 9) ustalenia zasad i warunków sytuowania obiektów małej architektury, tablic reklamowych i urządzeń reklamowych oraz ogrodzeń, ich gabarytów, standardów jakościowych oraz rodzajów materiałów budowlanych.

		<p>2. Uchwała nr XXXVII/966/16 Rady Miejskiej w Łodzi z dnia 16 listopada 2016 r. w sprawie ustalenia zasad i warunków sytuowania obiektów małej architektury, tablic reklamowych i urządzeń reklamowych oraz ogrodzeń, ich gabarytów, standardów jakościowych oraz rodzajów materiałów budowlanych, z jakich mogą być wykonane, dla miasta Łodzi (Dz. Urz. Woj. Łódź. 2016.5588)</p> <p>3. Uchwała nr LXII/1597/17 Rady Miejskiej w Łodzi z dnia 13 grudnia 2017 r. zmieniająca uchwałę w sprawie ustalenia zasad i warunków sytuowania obiektów małej architektury, tablic reklamowych i urządzeń reklamowych oraz ogrodzeń, ich gabarytów, standardów jakościowych oraz rodzajów materiałów budowlanych, z jakich mogą być wykonane, dla miasta Łodzi (Dz. Urz. Woj. Łódź 2017.5464)</p>
Ustalenia obowiązującego miejscowego planu zagospodarowania przestrzennego dla terenu objętego przedsięwzięciem deweloperskim lub zadaniem inwestycyjnym	Przeznaczenie terenu	<p>Decyzja pozwalająca na budowę przedsięwzięcia deweloperskiego została wydana przed uchwaleniem miejscowego planu zagospodarowania przestrzennego, stąd przedstawione poniżej zapisy aktualnie obowiązującego miejscowego planu zagospodarowania przestrzennego nie wpływają na sposób zagospodarowania obszaru objętego przedsięwzięciem.</p> <p>Sposób zagospodarowania terenu jest określony w decyzji o warunkach zabudowy i zagospodarowania terenu.</p> <p>Szczegółowe parametry wynikające z decyzji o warunkach zabudowy i zagospodarowania terenu zostały opisane na stronach nr 8-10 Prospektu.</p> <p>Poniżej przedstawiono ustalenia miejscowego planu zagospodarowania przestrzennego dla terenu objętego przedsięwzięciem deweloperskim:</p> <ul style="list-style-type: none"> - Przeznaczenie podstawowe ZN3 tj. teren zieleni naturalnej. - Przeznaczenie uzupełniające: teren wód powierzchniowych śródlądowych; teren komunikacji pieszej i rowerowej; teren infrastruktury technicznej, z wyłączeniem terenów: gazownictwa, obsługi produktów naftowych i gospodarowania odpadami. <p>Jak wynika z rysunku planu, w części południowej działki 201/7, na której realizowane jest przedsięwzięcie deweloperskie, obszar graniczący z rzeką Olechówką, został określony jako obszar szczególnego zagrożenia powodzią, na którym prawdopodobieństwo wystąpienia powodzi jest wysokie i wynosi 10% (raz na 10 lat), średnie i wynosi 1% (raz na 100 lat) oraz niskie i wynosi 0,2 % (raz na 500 lat).</p>
	Maksymalna intensywność zabudowy	Wprowadzono zakaz lokalizacji nowych budynków.
	Maksymalna i minimalna nadziemna intensywność zabudowy	Nie ustalono
	Maksymalna powierzchnia zabudowy	Ustalono tylko dla rozbudowy i nadbudowy istniejącej zabudowy mieszkaniowej jednorodzinnej - maksymalnie 150 m ²
	Minimalny udział procentowy powierzchni biologicznie czynnej	Minimum 90%
	Minimalna liczba miejsc do parkowania	Nie ustalono
	Warunki ochrony środowiska i zdrowia ludzi, przyrody i krajobrazu	<p>Zgodnie z §7 miejscowego planu zagospodarowania przestrzennego ustala się następujące zasady ochrony środowiska, przyrody i krajobrazu oraz zasady kształtowania krajobrazu:</p> <p>1) zakaz lokalizacji:</p> <p>a) przedsięwzięć mogących znacząco oddziaływać na środowisko z wyjątkiem: dróg, inwestycji z zakresu infrastruktury technicznej, melioracji, obiektów mostowych oraz urządzeń wodnych,</p> <p>b) urządzeń wytwarzających energię z odnawialnych źródeł energii o mocy większej niż moc mikroinstalacji, o której mowa w przepisach odrębnych z zakresu odnawialnych źródeł energii;</p> <p>2) w zakresie ochrony i kształtowania krajobrazu:</p> <p>a) nakaz zapewnienia ciągłości korytarza ekologicznego, wskazanego na rysunku planu jako granice zasięgu morfologicznego dolin rzek Jasienia i Olechówki w zakresie swobodnego przepływu mas powietrza oraz migracji roślin i zwierząt,</p> <p>b) zakaz likwidowania i niszczenia zadrzewień nadwodnych z wyjątkiem</p>

	<p>działań wynikających z potrzeby zapewnienia przepływu wód powierzchniowych, a także budowy, odbudowy, utrzymania i remontów lub napraw urządzeń wodnych oraz prawidłowego funkcjonowania istniejącej infrastruktury technicznej,</p> <p>3) w zakresie gospodarki wodnej i odprowadzania ścieków – nakaz stosowania kompleksowych rozwiązań poprzez:</p> <p>a) doprowadzenie infrastruktury technicznej wodociągowej i kanalizacji sanitarnej do wszystkich terenów przeznaczonych na cele zabudowy,</p> <p>b) realizację urządzeń infrastruktury technicznej odbioru wód opadowych i roztopowych dla terenów przeznaczanych na cele dróg;</p> <p>4) w zakresie ochrony wód:</p> <p>a) nakaz utrzymania rzek Jasienia i Olechówki jako cieków otwartych,</p> <p>b) nakaz stosowania rozwiązań umożliwiających wykorzystanie lub retencjonowanie nadmiaru wód opadowych i roztopowych w miejscu powstania, z dopuszczeniem odprowadzenia ich do odbiornika na warunkach określonych w przepisach odrębnych dotyczących zbiorowego zaopatrzenia w wodę i zbiorowego odprowadzania ścieków oraz prawa wodnego, a także budownictwa,</p> <p>c) zakaz:</p> <ul style="list-style-type: none"> - stosowania rozwiązań technicznych stwarzających możliwość zanieczyszczenia wód, - dokonywania zmian stosunków wodnych, jeżeli zmiany te nie wynikają z działań na rzecz ochrony przyrody albo racjonalnej gospodarki wodnej, - wykonywania robót polegających na zasypywaniu i likwidacji cieków wodnych, stawów oraz rowów, spełniających rolę odbiorników wód powierzchniowych, z dopuszczeniem ich przebudowy i rozbudowy spowodowanej realizacją inwestycji celu publicznego; <p>5) w zakresie ochrony powierzchni ziemi oraz gospodarki odpadami:</p> <p>a) nakaz zapewnienia dla nieruchomości miejsca służącego do czasowego gromadzenia odpadów stałych, z uwzględnieniem wymogów wynikających z przepisów odrębnych dotyczących budownictwa oraz dotyczących utrzymania czystości i porządku w gminie, zakaz dokonywania zmian ukształtowania terenu, które powodowałyby zmianę rzędnej wysokościowej terenu o więcej niż 0,5 m w stosunku do rodzimego gruntu w granicach zasięgu morfologicznego dolin rzek Jasienia i Olechówki, z wyjątkiem niwelacji niezbędnych do realizacji inwestycji z zakresu: infrastruktury technicznej, dróg, obiektów mostowych, urządzeń wodnych oraz rekultywacji technicznej terenu;</p> <p>6) w zakresie ochrony obszarów narażonych na niebezpieczeństwo powodzi – na obszarach, na których prawdopodobieństwo wystąpienia powodzi jest niskie i wynosi raz na 500 lat ($p = 0,2\%$):</p> <p>a) zakaz składowania i gromadzenia: ścieków, nawozów naturalnych, środków chemicznych, a także innych materiałów, które mogą zanieczyścić wody, prowadzenia odzysku lub unieszkodliwiania odpadów,</p> <p>b) dopuszczenie lokalizacji dróg, ciągów pieszych lub dróg rowerowych, infrastruktury technicznej, urządzeń wodnych lub obiektów mostowych, zgodnie z ustaleniami planu;</p> <p>7) w zakresie ochrony powietrza – zakaz stosowania indywidualnych źródeł zaopatrzenia w ciepło powodujących emisję spalin przekraczających dopuszczalne normy;</p> <p>8) w zakresie ochrony przed polami elektromagnetycznymi – zakaz lokalizacji obiektów, urządzeń i sieci infrastruktury technicznej, które powodują przekroczenie dopuszczalnych poziomów pól elektromagnetycznych w środowisku określonych w przepisach odrębnych z zakresu środowiska w budynkach z pomieszczeniami przeznaczonymi na pobyt ludzi, w rozumieniu przepisów odrębnych z zakresu budownictwa;</p> <p>9) w zakresie ochrony przed hałasem – tereny oznaczone na rysunku planu symbolami MN-U i MN oraz zabudowa istniejąca w terenach oznaczonych na rysunku planu symbolem ZN zalicza się do terenów chronionych akustycznie określonych jako „tereny zabudowy mieszkaniowej jednorodzinnej”, w rozumieniu przepisów odrębnych dotyczących ochrony środowiska.</p>
<p>Wymagania dotyczące zabudowy i zagospodarowania terenu położonego na obszarach szczególnego zagrożenia powodzią</p>	<p>1. Wskazanie na rysunku planu granic obszarów szczególnego zagrożenia powodzią, na których prawdopodobieństwo wystąpienia powodzi jest wysokie i wynosi raz na 10 lat ($p=10\%$); prawdopodobieństwo wystąpienia powodzi jest średnie i wynosi raz na 100 lat ($p=1\%$);</p> <p>2. Wprowadzenie regulacji dotyczących sposobu zagospodarowania terenów na obszarach szczególnego zagrożenia powodzią, zgodnie z przepisami odrębnymi dotyczącymi ochrony wód oraz ochrony przed powodzią.</p>

	Warunki ochrony dziedzictwa kulturowego i zabytków oraz dóbr kultury współczesnej	Wprowadza się strefę ochrony archeologicznej obejmującą cały obszar planu, w której przy realizacji robót ziemnych lub dokonywaniu zmiany charakteru dotychczasowej działalności wiążącej się z naruszeniem struktury gruntu nakazuje się prowadzenie nadzoru archeologicznego na zasadach określonych w przepisach odrębnych z zakresu ochrony zabytków.
	Wymagania dotyczące ochrony innych terenów lub obiektów podlegających ochronie na podstawie przepisów odrębnych	1. Zakaz budowy lub rozbudowy obiektów budowlanych sprzyjających występowaniu zwierząt stwarzających zagrożenie dla ruchu statków powietrznych – na obszarze całego planu, 2. Zakaz hodowania lub wypuszczania ptaków stwarzających zagrożenie dla ruchu statków powietrznych – na obszarze całego planu, 3. Cały obszar planu obejmują powierzchnie ograniczające zabudowę (BRA) od lotniczych urzędzeń naziemnych (LUN), z włączeniami oraz możliwością uzyskania odstępstwa od wymogów dotyczących powierzchni ograniczających zabudowę zgodnie z przepisami odrębnymi z zakresu lotnictwa.
	Warunki i szczegółowe zasady obsługi w zakresie komunikacji	Ustala się następujące zasady modernizacji, rozbudowy i budowy systemów komunikacji: 1) obsługę komunikacyjną oraz połączenie układu komunikacyjnego obszaru objętego planem z zewnętrznym układem komunikacyjnym stanowią tereny: a) drogi zbiorczej, oznaczonej na rysunku planu symbolem 1KDZ, b) dróg lokalnych, oznaczonych na rysunku planu symbolami 1KDL i 2KDL, c) dróg dojazdowych, oznaczonych na rysunku planu symbolami 1KDD i 2KDD, d) dróg wewnętrznych, oznaczonych na rysunku planu symbolami: 1KR, 2KR, 3KR, 4KR, 5KR, 6KR, 7KR i 8KR; 2) dopuszczenie budowy dróg wewnętrznych niewyznaczonych na rysunku planu
	Warunki i szczegółowe zasady obsługi w zakresie infrastruktury technicznej	1. Wyposażenie terenów w infrastrukturę techniczną w oparciu o istniejące systemy, ich przebudowę i rozbudowę, a także budowę nowych systemów; 2. Nakaz lokalizacji nowych oraz przebudowywanych i rozbudowywanych przewodów technicznej jako podziemnych, z wyłączeniem napowietrznych linii elektroenergetycznych o napięciu 110 kV lub wyższym, stacji transformatorowych zlokalizowanych poza przestrzeniami publicznymi oraz elementów infrastruktury technicznej, które jedynie jako nadziemne mogą pełnić swoją funkcję. 3. Określa się warunki powiązań sieci infrastruktury technicznej na obszarze planu z układem zewnętrznym: 1) podstawowe źródło zaopatrzenia w wodę – magistrała wodociągowa zlokalizowana we wschodniej części obszaru planu oraz w terenach oznaczonych na rysunku planu symbolami 1KDZ i 2KDL; 2) podstawowy odbiornik ścieków – kolektor VII; 3) podstawowy odbiornik wód opadowych i roztopowych – rzeki Jasień i Olechówka; 4) podstawowe źródło zaopatrzenia w gaz – gazociągi średniego ciśnienia Dn 63 zlokalizowany w terenie oznaczonym na rysunku planu symbolem 1KDZ i Dn 100 zlokalizowany w terenie oznaczonym na rysunku planu symbolem 2KDL; 5) podstawowe źródło zaopatrzenia w ciepło – magistrale wody gorącej 2 x Dn 300 zlokalizowane w sąsiedztwie zachodniej granicy planu; 6) podstawowe źródło zaopatrzenia w energię elektryczną – Rejonowy Punkt Zasilania Ruda 110/15 kV.
Ustalenia obowiązującego miejscowego planu zagospodarowania przestrzennego dla działek lub ich fragmentów, znajdujących się w odległości do 100 m od granicy terenu objętego przedsięwzięciem deweloperskim lub zadaniem inwestycyjnym ⁵	Przeznaczenie terenu	2ZN, 3ZN, 4 ZN - teren zieleni naturalnej. Przeznaczenie uzupełniające: teren wód powierzchniowych śródlądowych; teren komunikacji pieszej i rowerowej; teren infrastruktury technicznej, z wyłączeniem terenów: gazownictwa, obsługi produktów naftowych i gospodarowania odpadami. 3 MN– teren zabudowy mieszkaniowej jednorodzinnej. Przeznaczenie uzupełniające: teren usług, z wyłączeniem usług handlu wielkopowierzchniowego; teren wód powierzchniowych śródlądowych; teren infrastruktury technicznej, z wyłączeniem terenów: gazownictwa, obsługi produktów naftowych i gospodarowania odpadami.
	Maksymalna intensywność zabudowy	Nie ustalono

⁵ W przypadku braku miejscowego planu zagospodarowania przestrzennego umieszcza się informację „Brak planu”.

	Maksymalna i minimalna nadziemna intensywność zabudowy	Dla terenów 2ZN, 3ZN, 4 ZN – nie ustalono. Dla tereny 3MN - intensywność zabudowy kondygnacji nadziemnych – minimum 0,01, maksimum 0,6,
	Maksymalna wysokość zabudowy	Dla terenów 2ZN, 3ZN, 4 ZN - Wprowadzono zakaz lokalizacji nowych budynków. Dla obiektów budowlanych niewskazanych w ustaleniach szczegółowych dla terenów, określa się maksymalną wysokość zabudowy – 30,0 m Dla terenu 3 MN: maksimum 10,5 m – dla budynków mieszkalnych jednorodzinnych i usługowych; maksimum 6,0 m - budynków gospodarczych i garaży
	Maksymalna powierzchnia zabudowy	Dla terenu 3 MN - wskaźnik powierzchni zabudowy – maksimum 30%
	Minimalny udział procentowy powierzchni biologicznie czynnej	Dla terenów 3MN – minimum 60%
	Minimalna liczba miejsc do parkowania	Ustala się minimalną liczbę miejsc do parkowania dla samochodów osobowych dotyczącą nowoprojektowanych budynków lub ich części: 1) dla mieszkań w budynkach mieszkalnych lub mieszkalno-usługowych – 1 miejsce parkingowe na każde mieszkanie; 2) dla usług – 1 miejsce parkingowe na każde 50 m2 powierzchni użytkowej.
Ustalenia decyzji o warunkach zabudowy albo decyzji o ustaleniu lokalizacji inwestycji celu publicznego dla terenu objętego przedsięwzięciem deweloperskim lub zadaniem inwestycyjnym w przypadku braku miejscowego planu zagospodarowania przestrzennego	Funkcja zabudowy i zagospodarowania terenu	Sposób użytkowania obiektów budowlanych oraz zagospodarowania terenu: Inwestycja obejmuje budowę zespołu budynków mieszkalnych wielorodzinnych wraz z infrastrukturą techniczną, urządzeniami budowlanymi, zjazdem z ulicy Zabrzeżnej oraz przebudowie fragmentu ulic: Zabrzeżnej, Międzyrzecze, Czahary i Świętojańskiej przewidzianej do realizacji w Łodzi przy ul. Zabrzeżnej 2 i Międzyrzecze 8, na terenie oznaczonym jako działki o numerach ewidencyjnych 201/6 i 201/7 oraz fragmenty działek drogowych numer 203, 478/3, 204/2, 391/32, 392/2 i 202, w obrębie geodezyjnym G-22.
	Cechy zabudowy i zagospodarowania terenu:	
	gabaryty	1. Szerokość elewacji frontowych budynków mieszkalnych wielorodzinnych od strony ul. Zabrzeżnej w przedziale od 14 do 19 m. 2. Wysokość górnych krawędzi elewacji frontowych budynków mieszkalnych wielorodzinnych od strony ulicy Zabrzeżnej, ich gzymsów, attyk lub do okapów w przedziale od 4 do 7m. 3. Dachy dwu lub wielospadowe o kątach nachylenia głównych połaci od 1 do 30 stopni o równoległych lub prostopadłych kierunkach głównych kalenic w stosunku do ulicy Równikowej oraz ich wysokościach w przedziale od 5 do 8 m.
	forma architektoniczna	Budynki mieszkalne wielorodzinne
	usytuowanie linii zabudowy	Na terenie inwestycji zostały wyznaczone dwie nieprzekraczalnie linie nowej zabudowy, w odległości 5m od linii rozgraniczających ulic Zabrzeżnej i Międzyrzecze, na podstawie linii istniejącej zabudowy na działkach przy ul. Czahary 74, 76, 78,80, 82, 84, 84a i 86 leżących w najbliższym sąsiedztwie terenu inwestycji.
	intensywność wykorzystania terenu	Wskaźnik zabudowy wyrażony stosunkiem wielkości powierzchni nowej zabudowy do powierzchni terenu objętego wnioskiem w przedziale od 0,10 do 0,24
	warunki ochrony środowiska i zdrowia ludzi, przyrody i krajobrazu	Inwestycja powinna być zgodna z 1. ustawą z dnia 27 kwietnia 2001 r. Prawo ochrony środowiska (tekst jednolity Dz. U. 2017 roku, poz. 519), w tym między innymi z: - art. 74: w trakcie przygotowania i realizacji inwestycji należy zapewnić oszczędne korzystanie z terenu, co oznacza, że zamierzenie powinno uwzględniać uwarunkowania przyrodnicze i zostać zaplanowany w sposób, który pozwoli na zachowanie jak największej liczby rosnących drzew, - art. 75 ust. 1: w trakcie prac budowlanych inwestor realizujący przedsięwzięcie jest obowiązany uwzględnić ochronę środowiska na obszarze prowadzenia prac, w szczególności ochroną gleby, zieleni, naturalnego ukształtowania terenu i stosunków wodnych, - art. 75 ust. 2: w związku z tym, że przeprowadzeniu prac budowlanych dopuszcza się wykorzystanie i przekształcenie elementów przyrodniczych wyłącznie w takim zakresie, w jakim jest to konieczne w związku z

		<p>realizacją konkretnej inwestycji, zezwoleniem na usunięcie będą mogły być objęte te drzewa, które będą kolidowały z zamierzeniem inwestycyjnym, co będzie wynikało z projektu budowlanego (zgodnie z art. 34 ust. 3 prawa budowlanego), a ponadto których usunięcie będzie wynikało z wymogów bezpieczeństwa bez względów fitosanitarnych</p> <p>2. Ustawą z dnia 18 lipca 2001 roku prawo wodne (Dz. U. z 2017 r. poz. 1566).</p> <p>3. Ustawą z dnia 16 kwietnia 2004 roku o ochronie przyrody (tekst jednolity Dz. U. 2018 poz. 142, w tym m. in z:</p> <ul style="list-style-type: none"> - art. 83 ust. 1: usunięcie drzew może nastąpić po wcześniejszym uzyskaniu zezwolenia z wyjątkiem drzew i przewodów spełniających warunki, o których mowa w art. 83f ust. 1 ww. ustawy, których usunięcie wymaga jedynie zgłoszenia lub które mogą być usunięte bez powiadamiania właściwego organu. Usunięcie drzew i krzewów może wymagać poniesienia opłat, na zasadach, o których mowa w art. 84-87 ww. ustawy. - art. 83 d ust. 5: w przypadkach wymagających uzyskania pozwolenia na usunięcie lub wymagających zgłoszenia takiego zamiaru, usunięcie może być realizowane po uzyskaniu pozwolenia na budowę lub niewniesienia sprzeciwu organu architektoniczno-budowlanego w przypadku, gdzie zamierzenie wymaga jedynie zgłoszenia - art. 87a ust. 1: związane z inwestycją prace ziemne oraz inne prace wykonywane ręcznie, z wykorzystaniem sprzętu mechanicznego lub urządzeń technicznych, wykonywane w obrębie korzeni, pni lub koron drzewa lub w obrębie korzeni lub pędów krzewów muszą być przeprowadzone w sposób najmniej szkodzący drzewom lub krzewom. Prace w obrębie koron drzew przewidzianych do zachowania nie mogą prowadzić do usunięcia gałęzi w wymiarze przekraczającym 30% korony, która rozwinęła się w całym okresie rozwoju drzewa, chyba że mają na celu: usunięcie gałęzi obumarłych lub nad złamanymi, utrzymanie uformowanego kształtu korony drzewa, wykonanie specjalistycznego zabiegu w celu przywrócenia statyki drzewa. Usunięcie gałęzi w wymiarze przekraczającym 30% korony traktowane jest jako uszkodzenie drzewa, a w wymiarze przekraczającym 50% korony, jako jego zniszczenie kwalifikujące się do wymierzenia administracyjnej kary pieniężnej (art. 87a ust.2 – 5 oraz art. 88 ww. ustawy). <p>Przypadku stwierdzenia występowania gatunków chronionych, prace związane z inwestycją mogą być prowadzone w granicach wyznaczonych przez zakazy, o których mowa w art. 51 ust. 1 i art. 52 ust 2 ww. ustawy, szczegółowe określone we właściwych rozporządzeniach ministra środowiska z dnia 16 grudnia 2016 roku w sprawie ochrony gatunkowej zwierząt (Dz. U. poz. 2183), z dnia dziewiętego października 2014 roku w sprawie ochrony gatunkowej grzybów (dz. U. poz. 1408). Gdyby przedsięwzięcie ingerowało w siedliska i populacje gatunków chronionych, prowadząc do naruszenia wyżej wymienionych zakazów, inwestor powinien wystąpić na podstawie art. 56 ust.1 i 2 ww. ustawy odpowiednio do generalnego dyrektora ochrony środowiska lub Regionalnego dyrektora ochrony środowiska w Łodzi, zgodnie z właściwością, o wydanie zezwolenia na odstępstwo od tych zakazów. Zezwolenie powinno być uzyskane przed rozpoczęciem prac budowlanych.</p> <p>4. Ustawą z dnia 3 lutego 1995 roku o ochronie gatunków rolnych i leśnych (tekst jednolity Dz. U. Z 2017 roku poz. 1161).</p> <p>Przed wystąpieniem o decyzję o pozwoleniu na budowę należy uzyskać decyzję o wyłączeniu z produkcji rolnej – art.11.</p>
	wymagania dotyczące zabudowy i zagospodarowania terenu położonego na obszarach szczególnego zagrożenia powodzią	Teren objęty inwestycją leży w sąsiedztwie cieku naturalnego rzeki Olechówki. Działka numer 201/7 przylega od strony południowej do koryta ww. rzeki. Inwestycja leży poza obszarami szczególnego zagrożenia powodzią, o których mowa w artykule 169 ust. 2 pkt 2 ustawy Prawo wodne, w związku z powyższym projekt decyzji nie wymaga konieczności uzgadniania z dyrektorem Regionalnego Zarządu Gospodarki Wodnej.
	warunki ochrony dziedzictwa kulturowego i zabytków oraz dóbr kultury współczesnej	Inwestycja powinna być zgodna z: 1. Ustawą z dnia 23 lipca 2003 roku o ochronie zabytków i opiece nad zabytkami (tekst jednolity Dz. U. Z 2017 roku, poz. 2187 z późniejszymi zmianami) zwłaszcza z art. 32: „kto w trakcie prowadzenia robót budowlanych lub ziemnych, odkryje przedmiot, co do którego istnieje przypuszczenie, iż jest on zabytkiem, jest obowiązany wstrzymać wszelkie roboty mogące uszkodzić lub zniszczyć odkryty przedmiot, zabezpieczyć ten przedmiot i miejsce jego odkrycia oraz niezwłocznie zawiadomić o tym wojewódzkiego konserwatora zabytków”.

	<p>2. Ustawą z dnia trzeciego października 2008 roku o udostępnianiu informacji o środowisku i jego ochronie udziale społeczeństwa w ochronie środowiska oraz ocenach oddziaływania na środowisko (Dz. U. 2008 nr 199 poz. 1227 z późn. zm.)</p> <p>3. Ustawą z dnia 13 Września 1996 roku o utrzymaniu czystości i porządku w gminach (tekst jednolity Dz. U. z 2017, poz. 1289) w tym art. 5 ust1 pkt 1: Właściciele nieruchomości zapewniają utrzymanie czystości i porządku przez wyposażenie nieruchomości w pojemniki służące do zbierania odpadów komunalnych oraz utrzymywanie tych pojemników w odpowiednim stanie sanitarnym, porządkowym i technicznym.</p>
wymagania dotyczące ochrony innych terenów lub obiektów podlegających ochronie na podst. przepisów odrębnych	Nie określono
warunki i szczegółowe zasady obsługi w zakresie komunikacji	<p>Komunikacyjna terenu inwestycji z drogi publicznej ulicy Zabrzeżnej poprzez projektowany zjazd, przy spełnieniu następujących warunków:</p> <p>- budowa zjazdu zgodnie z art. 29 ust. 1 ustawy o drogach publicznych (tekst jednolity Dz. U. z 2016 roku poz. 1440) należy do właściciela lub użytkownika nieruchomości przyległych do drogi, po uzyskaniu, w drodze decyzji administracyjnej, zezwolenia zarządcy drogi na lokalizację zjazdu. Parametry projektowanego zjazdu powinny być zgodne z rozporządzeniem MTiGM z dn. 02.03.1999 w sprawie warunków technicznych, jakim powinny odpowiadać drogi publiczne i ich usytuowanie (tekst jednolity Dz. U. z 2016 r. poz. 124, §55, §77, §78).</p> <p>- w odniesieniu do terenu pasa drogowego drogi publicznej zgodnie z art 39 ust. 3 i 3 a ustawy o drogach publicznych przed rozpoczęciem robót budowlanych inwestor jest zobowiązany do uzgodnienia lokalizacji sieci w pasie drogowym, uzyskania pozwolenia na budowę lub zgłoszenia budowy oraz uzyskania zezwolenia zarządu drogi na zajęcie pasa drogowego, dotyczącego prowadzenia robót lub na umieszczenie w nim obiektu lub urządzenia, usytuowanie infrastruktury powinno uwzględniać zapisy zawarte w § 140 ust. 8 rozporządzenia MTiGM z dnia 02.03.1999 poz. 430.</p> <p>- zgodnie z art. 40 ust. 1 ust.2 pkt 1 ustawy o drogach publicznych zajęcia pasa drogowego i prowadzenia robót budowlanych w pasie drogowym wymaga zezwolenia zarządcy drogi, wydanego w drodze decyzji administracyjnej.</p> <p>Dla obsługi planowanej inwestycji należy przewidzieć miejsca postojowe (garażowe) dla samochodów osobowych poza pasami dróg ulic: Zabrzeżnej i Międzyrzecze w ilości minimum jedno miejsce postojowe (garażowe)/ 1 lokal mieszkalny budynku, lecz nie mniej niż jedno miejsce postojowe/ 60m2 pow. mieszkań.</p> <p>Na podstawie Umowy z Miastem Łódź – Zarządem Dróg i Transportu, Inwestor zobowiązał się do:</p> <p>a) wykonania nowej nawierzchni ulicy Zabrzeżnej na odcinku od posesji numer 4 do połączenia z istniejącym terenem ulicy Czahary i ulicy Świętojańskiej, o konstrukcji jezdni dla ruchu KR3 i szerokości 5 i 6 m nawierzchni z betonu asfaltowego, ograniczonej krawężnikami betonowymi po obu stronach jezdni 20/30 cm ułożonymi na ławie betonowej z oporem,</p> <p>b) budowy chodnika wzdłuż ulicy Czahary oraz ulicy Świętojańskiej o nawierzchni z płyt betonowych 25x25x8 cm i obrzeżami betonowymi 8x30 cm, od strony południowej przykrawężnikowy o szerokości 2 m, a od strony Północnej o szerokości 1,8 m oddzielony dwumetrowym pasem zieleni,</p> <p>c) budowy zjazdu z ulicy Zabrzeżnej o nawierzchni z kostki betonowej typu behaton i szerokości 3,75 m ograniczonej krawężnikiem betonowym 15x30 cm ułożonym na ławie betonowej z oporem, zgodnie z dokumentacją projektową układu komunikacyjnego przedłożoną przez Inwestora i zaakceptowaną przez ZDiT.</p>
warunki i szczegółowe zasady obsługi w zakresie infrastruktury technicznej	Zaopatrzenie w energię elektryczną, gaz, pobór wody oraz odprowadzanie ścieków bytowych w oparciu o sieci miejskie na warunkach określonych przez gestorów sieci. Odprowadzanie wód opadowych w oparciu o koryto rzeki Olechówki. Na odprowadzanie wód opadowych do rzeki układzie sieciowym należy uzyskać pozwolenie wodnoprawne.

	Minimalny udział procentowy powierzchni biologicznie czynnej	Decyzja o warunkach zabudowy nie określa parametru
	Nadziemna intensywność zabudowy	Decyzja o warunkach zabudowy nie określa parametru
	Wysokość zabudowy	Wysokość górnych krawędzi elewacji frontowych budynków mieszkalnych wielorodzinnych od strony ulicy Zabrzeźnej, ich gzymsów, attyk lub do okapów w przedziale od 4 do 7m.
Informacje dotyczące przewidzianych inwestycji w promieniu 1 km od terenu objętego przedsięwzięciem deweloperskim lub zadaniem inwestycyjnym ⁶ , zawarte w:	miejscowych planach zagospodarowania przestrzennego	Ulica Lotniskowa (obecnie gen. St. Maczka) na odcinku od projektowanej ulicy Obywatelskiej do ulicy Prądyńskiego, z wykorzystaniem istniejącego odcinka tej ulicy, łączącego ulicę Obywatelską z lotniskiem Lublinek - https://mpu.lodz.pl/opracowania/plany-miejscowe/pas-terenu-pod-projektowana-ul-lotniskowa-na-odcinku-od-projektowanej-ul-obywatelskiej-do-projektowanej-ulicy-g-w-kierunku-pabianic-143/
	decyzjach o warunkach zabudowy i zagospodarowania terenu	Do analizy przyjęto decyzje o warunkach zabudowy i decyzje o ustaleniu lokalizacji inwestycji celu publicznego wydane od 2014 r. dla obrębów G-9, G-8, G-21, G-22, G-23, G-37, P-35 znajdujących się w promieniu 1 km od Inwestycji. Linki do rejestrów wydanych decyzji: https://bip.uml.lodz.pl/urząd-miasta/rejestry-ewidencje-archiwa-w-tym-nieudostepnione-w-bip/ https://bip.uml.lodz.pl/urząd-miasta/ogloszenia-i-zawiadomienia/zawiadomienia-wydzialu-urbanistyki-i-architektury/ DPRG-UA-X.225.2025 z dnia 2025.03.04 - Rozbudowa i nadbudowa budynku mieszkalnego jednorodzinnego wraz z niezbędnymi instalacjami i urządzeniami budowlanymi - Św. Franciszka z Asyżu 43, G-8: 531/1 DPRG-UA-VI.271.2025 z dnia 2025.03.18 - Budowa parkingu oraz budowa układu komunikacyjnego drogi wewnętrznej - Antoniny 18/20, G-22:422/7, 422/8 DPRG-UA-VI.271.2025 z dnia 2025.03.18 - Budowa parkingu oraz budowa układu komunikacyjnego drogi wewnętrznej - Antoniny 18/20, G-22:422/7, 422/8 DPRG-UA-VI.41.2025 z dnia 2025.02.27 - Budowa sieci gazowej średniego ciśnienia DN63 PERC z przyłączem gazu średniego ciśnienia DN25 PERC – Kutnowska, Zamorska, Zwrotnikowa, św. Franciszka z Asyżu G-9: 53/27 98/55 517/24 517/26 517/17 517/25 517/18 517/5 517/4 517/26 517/13 517/30 517/31 517/14 517/15 517/16 517/11 224/68 224/29 DPRG-UA-VI.202.2024 z dnia 2024.11.15 - Budowa linii kablowych SN 15kV, stacji transformatorowej SN/nN – Zuchów, G-23: 219/1 323/6 232/8 DPRG-UA-IX.60.2025 z dnia 2025-01-22 - Budowa budynku jednorodzinnego, z urządz. budowl. - Muszłowa 3, G-23: 246/4 DPRG-UA-IX.59.2025 z dnia 2025-01-22 - Nadbudowa rozbudowa i przebudowa budynku jednorodzinnego, z urządz. budowl. - Muszłowa 3 G-23: 246/4 DPRG-UA-X.9.2025 z dnia 2025-01-09 - Rozbudowa, przebudowa i nadbudowa budynku jednorodzinnego, z urządz. budowl. - Ruczajowa 6 G-22: 252/1 252/2 DPRG-UA-X.1515.2024 z dnia 2024-12-10 - Nadbudowa i przebudowa budynku gospodarczego ze zmianą sposobu użytkowania na funkcję mieszkalną, z instalacjami i urządz. budowl. - Starogardzka 40, G-23: 521 DPRG-UA-X.1542.2024 z dnia 2024-12-18 - Budowa budynku jednorodzinnego, z urządz. budowl. - Odrzańska 50, G-23: 138 DPRG-UA-X.1369.2024 z dnia 2024-10-29 - Budowa 2 budynków jednorodzinnych w zabudowie bliźniaczej, z urządz. budowl. – Lotnicza 31, G-22: 43/1 DPRG-UA-X.1292.2024 z dnia 2024-10-11 - Budowa budynku gospodarczego, z urządz. budowl. Prądyńskiego 49 m. 2, G-9: 488 DPRG-UA-VII.928.2024 z dnia 2024-07-15 - Budowa budynku rekreacji indywidualnej, z urządz. budowl. - Denna 50, P-35: 172/5 DPRG-UA-VII.825.2024 z dnia 2024-06-17 - Budowa budynku jednorodzinnego, z urządz. budowl. – Denna, P-35: 160/1 DPRG-UA-X.996.2024 z dnia 2024-07-22 - Budowa budynku gospodarczego - Dubois 43, G-23: 258

⁶ Wskazane inwestycje dotyczą w szczególności: budowy lub rozbudowy dróg, budowy linii szynowych oraz przewidzianych korytarzy powietrznych, inwestycji komunalnych, takich jak: oczyszczalnie ścieków, spalarnie śmieci, wysypiska, cmentarze.

DPRG-UA-X.802.2024 z dnia 2024-06-12 - Budowa budynku usługowo-handlowego, z instalacjami i urzędz. budowl. Parafia Ewangelicko-Augsburska Piotrkowska 283, 90-457 Łódź - Sopocka 18, G-23: 564/1

DPRG-UA-X.840.2024 z dnia 2024-06-20 - Budowa budynków magazynowego i biurowego, z urzędz. budowl. - INTENSE sp. z o.o. Starorudzka 10b, 93-418 Łódź - Dubois 117, G-21: 11/25

DPRG-UA-X.1024.2024 z dnia 2024-07-24 - Rozbudowa budynku garażowego o część mieszkalną jednorodzinna, z urzędz. budowl. - Kawowa 7, G-8: 395

DPRG-UA-X.887.2024 z dnia 2024-07-02 - Budowa 2 budynków jednorodzinnych w zabudowie bliźniaczej, z urzędz. budowl. KE Concept sp. z o.o. - Blokowa 18, 93-403 Łódź, Kołobrzaska 27, 29, G-8: 359 360 – przeniesienie dec. DPRG-UA-X.60.2024

DPRG-UA-X.1152.2024 z dnia 2024-08-28 - Budowa 2 budynków jednorodzinnych w zabudowie bliźniaczej, z urzędz. budowl. i zagospodarowania terenu - Zamorska 19, G-9: 533

DPRG-UA-X.1151.2024 z dnia 2024-08-28 - Budowa budynku gospodarczego – Kutnowska 28, G-9: 231

DPRG-UA-X.929.2024 z dnia 2024-07-15 - Budowa budynku jednorodzinnego, z urzędz. budowl. - Gliwicka 7, G-9: 397

DPRG-UA-X.856.2024 z dnia 2024-06-25 - Rozbudowa nadbudowa i przebudowa budynku jednorodzinnego, z urzędz. budowl. Prądyńskiego 79, G-9: 471/2

DPRG-UA-X.805.2024 z dnia 2024-06-13 - Budowa budynku jednorodzinnego i zmiana sposobu użytkowania istniejącego budynku mieszkalnego na garaż - Torfowa 20, G-9: 128/3

DPRG-UA-X.88.2024 z dnia 2024-01-19 - Budowa budynku jednorodzinnego i garażu wolnostojącego, z urzędz. budowl. - Zamorska 34 G-9: 462 224/54

DPRG-UA-X.89.2024 z dnia 2024-01-19 - Budowa garażu wolnostojącego, z urzędz. budowl. Zamorska 34 G-9: 462 224/54

DPRG-UA-X.258.2024 z dnia 2024-02-23 - Nadbudowa budynku jednorodzinnego Zalewowa 10 G-9: 159

DPRG-UA-X.441.2024 z dnia 2024-03-26 - Budowa budynku wielorodzinnego z urzędz. budowl. - Św. Franciszka z Asyżu G-9: 236/2 236/3 354/2 354/3 354/4

DPRG-UA- X.528.2024 z dnia 2024-04-12 - Budowa budynku jednorodzinnego w zabudowie bliźniaczej z istniejącym budynkiem jednorodzinny, z urzędz. budowl. - Zamorska 41 G-9: 404

DPRG-UA-X.60.2024 z dnia 2024-01-16 - Kołobrzaska 27, 29 G-8: 359 360

DPRG-UA-X.40.2024 - 2024-01-09 - Przebudowa strefy wejściowej do budynku produkcyjno-magazynowo- usługowego z rozbudową (montaż pawilonu ekspozycyjnego) - Toruńskie Zakłady Materiałów Opatrunkowych SA - Świętojańska 5/9 G-22: 409/13

DPRG-UA-X.559.2024 z dnia 2024-04-19 - Nadbudowa budynku jednorodzinnego - Darniowa 42 G-22: 307/1

DPRG-UA- X.22.2024 z dnia 2024-01-03 - Rozbudowa nadbudowa i przebudowa budynku jednorodzinnego, ze zmianą sposobu użytkowania części na funkcje usługową - Dubois 6 G-23: 474

DPRG-UA-X.241.2024 z dnia 2024-02-20 - Budowa budynku jednorodzinnego, z urzędz. budowl. – Notecka G-23: 131/2

DPRG-UA-X.483.2024 z dnia 2024-04-04 - Budowa budynku usługowego oraz przebudowa, rozbudowa, nadbudowa i zmiana sposobu użytkowania budynku jednorodzinnego na usługowy, z urzędz. budowl.

DPRG-UA-VI.63.2024 z dnia 2023-04-24 - Budowa sieci gazowej średniego ciśnienia - Jastarnia G-22: 274/4 276/14 276/17 276/18 276/19 276/20 276/33 276/36 276/34

DPRG-UA-X.407.2023 z dnia 2023-04-13 - Budowa zespołu budynków jednorodzinnych z częścią usługową w parterze jednego z budynków, z urzędz. budowl. - Św. Franciszka z Asyżu G-9: 574/1 574/2 98/64

DPRG-UA-X.150.2023 z dnia 09.02.2023 - Nadbudowa i rozbudowa budynku jednorodzinnego, z urzędz. budowl. - Basenowa 11, G-8: 258/2

DPRG-UA-X.73.2023 z dnia 2023-01-20 - Budowa instalacji kanalizacji deszczowej, odprowadzania wód deszczowych i roztopowych do koryta rzeki Jasień - Dubois G-23: 632/3

DPRG-UA-X.711.2023 z dnia 2023-06-22 - Budowa budynku jednorodzinnego, z urzędz. budowl. - Starogardzka 18 G-23: 496/1

DPRG-UA-X.905.2023 z dnia 2023-08-09 - Rozbudowa, nadbudowa, przebudowa i zmiana sposobu użytkowania budynku jednorodzinnego na

wielorodzinny - Dubois 73 G-23: 60
DPRG-UA- X.908.2023 z dnia 2023-08-10 - Budowa budynku garażowego, z urzędz. budowl. - Holownicza 14 G-23: 232/1
DPRG-UA-X.956.2023 z dnia 2023-08-25 - Budowa budynku jednorodzinne, z urzędz. budowl. - Prośnieńska 12 G-23: 342
DPRG-UA-X.1136.2023 z dnia 2023-10-05 - Nadbudowa rozbudowa i przebudowa budynku jednorodzinne - Przystań 12 G-23: 363
DPRG-UA-X.1166.2023 z dnia 2023-10-11 - Przebudowa, rozbudowa i zmiana sposobu użytkowania budynku jednorodzinne na usługowy, z urzędz. budowl. - Hoffimanowej 32A G-23: 204
DPRG-UA- X.1230.2023 z dnia 2023-10-24 - Budowa budynku usługowo-mieszkalnego z częścią magazynową, z urzędz. budowl. - Sopocka 19 G-23: 580/1 581/1 582/1
DPRG-UA- X.1273.2022 z dnia 2022-10-10 - Nadbudowa i rozbudowa budynku jednorodzinne - Gliwicka 3 G-9: 395
DPRG-UAX.1376.2022 z dnia 2022-10-31 - Budowa budynku gospodarczo-garażowego, z urzędz. budowl.
DPRG-UAX.10.2022 z dnia 2022-01-05 - Budowa zespołu budynków jednorodzinnych w zabudowie szeregowej, z urzędz. budowl. - Św. Franciszka z Asyżu 48 G-9: 347/1 347/3 98/79
DPRG-UAX.7.2022 z dnia 2022-01-04 - Budowa budynku jednorodzinne, z urzędz. budowl. - Skarzyńskiego 14 G-9: 303/1
DPRG-UAX.213.2022 z dnia 2022-02-17 - Budowa budynku jednorodzinne, z urzędz. budowl. - Zamorska G-9: 188/2
DPRG-UAX.485.2022 z dnia 2022-04-13 - Budowa budynku jednorodzinne i budynku garażowego, z urzędz. budowl. - Basenowa 2 G-9: 217
DPRG-UAX.774.2022 z dnia 2022-06-09 - Rozbudowa nadbudowa i przebudowa budynku jednorodzinne na obiekt wielorodzinny oraz rozbudowa, nadbudowa i przebudowa budynku gospodarczego na obiekt garażowy, z urzędz. budowl. - Czahary 69 G-9: 132/1 (zmiana dec. DAR-UAX.224.2020)
DPRG-UAX.890.2022 z dnia 2022-07-07 - Przebudowa rozbudowa i nadbudowa budynku wielorodzinne, z urzędz. budowl. Przebudowa zjazdu z ul. Szybowcowej i budowa zjazdu z ul. św. Franciszka z Asyżu - św. Franciszka z Asyżu 42 G-9: 236/2 236/3 354/2 236/3 354/2 354/3 354/4 368/13 368/14 98/61
DPRG-UAX.891.2022 z dnia 2022-07-07 - Budowa budynku wielorodzinne, z urzędz. budowl. Przebudowa zjazdu z ul. Szybowcowej i budowa zjazdu z ul. św. Franciszka z Asyżu - św. Franciszka z Asyżu 42 G-9: 236/2 236/3 354/2 354/3 354/4 368/13 368/14 98/61
DPRG-UAX.1056.2022 z dnia 2022-08-18 - Budowa budynku jednorodzinne i budynku gospodarczo-garażowego, z urzędz. budowl. - Zamorska 65 G-9: 291/4
DPRG-UAX.1273.2022 z dnia 2022-10-10 - Nadbudowa i rozbudowa budynku jednorodzinne - Gliwicka 3 G-9: 395
DPRG-UAX.1376.2022 z dnia 2022-10-31 - Budowa budynku gospodarczo-garażowego, z urzędz. budowl. - Gliwicka 4 i 4a G-9: 408 409
DPRG-UAX.1470.2022 z dnia 2022-11-24 - Budowa budynku wielorodzinne z częścią usługową, z urzędz. budowl. oraz przebudowa zjazdu z ul. Św. Franciszka z Asyżu - Św. Franciszka z Asyżu 46 G-9: 348/1 98/79 98/61
DPRG-UAX.1100.2022 z dnia 2022-08-30 - Budowa budynku jednorodzinne, z urzędz. budowl. - Arabska 36 G-8: 487/34
DPRG-UAX.578.2022 z dnia 2022-04-29 - Budowa budynku jednorodzinne, z urzędz. budowl. - Niepołomnicka 19 G-22: 76/2
DPRG-UAX.622.2022 z dnia 2022-05-11 - Przebudowa i rozbudowa budynku jednorodzinne. Przebudowa, nadbudowa i zmiana sposobu użytkowania budynku garażowego na mieszkalny - Kijanki 6 G-22: 136/2
DPRG-UAX.803.2022 z dnia 2022-06-15 - Budowa budynku jednorodzinne i garażu, z uzbrojeniem terenu i urzędz. budowl. - Równikowa G-22: 181/25 203 204/2 391/32 478/3 - przeniesienie dec. DAR-UAX.246.2019
DPRG-UAX.814.2022 z dnia 2022-06-21 - Rozbudowa budynku jednorodzinne, z urzędz. budowl. - Darniowa 7 G-22: 275/142
DPRG-UAX.1024.2022 z dnia 2022-08-08 - Rozbudowa istniejącej hali produkcyjno-magazynowo-usługowej o część socjalnoadministracyjną, przebudowa części mieszczącej pralnię usługową, przebudowa i zmiana sposobu użytkowania części magazynowej na funkcję pralni usługowej, z

instalacjami i urządz. budowl. - Świętojańska 5/9 G-22: 409/12 409/13 409/14 409/18
 DPRG-UAX.1579.2022 z dnia 2022-12-29 - Zmiana sposobu użytkowania budynku biurowego na funkcję mieszkalną jednorodziną - Pokładowa 58 G-22: 338/1
 DPRG-UAX.81.2022 z dnia 2022-01-21 - Przebudowa i nadbudowa budynku jednorodzinnego, ze zmianą sposobu użytkowania poddasza nieużytkowego na mieszkalne. Rozbudowa i nadbudowa garażu, z urządz. budowl. - Muszłowa 18 G-23: 320
 DPRG-UAX.176.2022 z dnia 2022-02-09 - Budowa zespołu budynków wielorodzinnych z garażem podziemnym i budynkiem portierni, z uzbrojeniem terenu i urządz. budowl. - Zuchów 4 G-23: 219/1 324/19 197/3 197/4 197/6 197/7 323/3 323/6 323/8 323/12 - przeniesienie dec. DPRGUAX.1410.2021
 DPRG-UAX.316.2022 z dnia 2022-03-08 - Rozbudowa budynku wielorodzinnego o część gospodarczą przekrytą tarasem - Reymonta 34A G-23: 307/3
 DPRG-UAX.330.2022 z dnia 2022-03-09 - Budowa budynku jednorodzinnego, z urządz. budowl. - Reduta 3 G-23: 140
 DPRG-UAX.346.2022 z dnia 2022-03-15 - Przebudowa rozbudowa i nadbudowa budynku jednorodzinnego + budowa budynku jednorodzinnego, z urządz. budowl. i zbrojeniem terenu - Holownicza 1 G-23: 343 349/6
 DPRG-UAX.358.2022 z dnia 2022-03-17 - Budowa 2 budynków jednorodzinnych w zabudowie bliźniaczej, z urządz. budowl. - Dubois 40 G-23: 291
 DPRG-UAX.462.2022 z dnia 2022-04-11 - Budowa budynku jednorodzinnego, z urządz. budowl. i instalacjami - Muszłowa 11 G-23: 227/1
 DPRG-UAX.498.2022 z dnia 2022-04-15 - Budowa budynków: jednorodzinnego, garażu i budynku gospodarczego, z urządz. budowl. - Mewy G-23: 73/2 przeniesienie dec. DPRGUAX.1542.2020
 DPRG-UAX.596.2022 z dnia 2022-05-06 - Budowa budynku biurowego z częścią magazynową, wjazdu/wyjazdu z ul. Ujście, z urządz. budowl. i infrastruktury, pylonów reklamowych - Ujście 4 G-23: 623/1 624/11 621/15 przeniesienie dec. DAR-UAX.568.2014
 DPRG-UAX.600.2022 z dnia 2022-05-06 - Budowa zespołu budynków wielorodzinnych, z urządz. budowl. - Mewy G-23: 57/2 57/4
 DPRG-UAX.684.2022 z dnia 2022-05-30 - Budowa budynku jednorodzinnego, z urządz. budowl. - Deltowa 10 G-23: 120/3
 DPRG-UAX.705.2022 z dnia 2022-05-31 - Rozbudowa nadbudowa i przebudowa budynku jednorodzinnego i budowa garażu, z urządz. budowl. - Holownicza 16 G-23: 230/2
 DPRG-UAX.1034.2022 z dnia 2022-08-10 - Zmiana sposobu użytkowania budynku gospodarczego i części gospodarczej budynku mieszkalno-gospodarczego na funkcję mieszkalną, budowa wiaty, z urządz. budowl. i zagospodarowaniem terenu - Prośnieńska 18 G-23: 333/1
 DPRG-UAX.1193.2022 z dnia 2022-09-20 - Budowa budynku gospodarczego, z urządz. budowl. - Reduta 6 G-23: 208/5 208/6 208/2 208/3 przeniesienie dec. DAR-UAX.1864.2019
 DPRG-UAX.1315.2022 z dnia 2022-10-20 - Budowa zespołu budynków mieszkalno-usługowych (pow sprzed do 100 m2) - Dubois G-23: 632/1 632/2 1/20 przeniesienie dec. DAR-UAX.1653.2018
 DPRG-UAX.1371.2022 z dnia 2022-10-28 - Nadbudowa i rozbudowa budynku jednorodzinnego i budowa garażu dwustanowiskowego, z urządz. budowl. - Hoffmanowej 3 G-23: 180
 DPRG-UAX.1380.2022 z dnia 2022-11-02 - Budowa budynku handlowousługowego (pow. sprzed. do 1100 m2), z urządz. budowl. oraz pylonu reklamowego - Dubois 3/5 G-23: 458/1 458/2 459/2 467/6 468/1 457/1 466/1 465/1 467/5
 DPRG-UAX.1533.2022 z dnia 2022-12-12 - Zmiana sposobu użytkowania budynku jednorodzinnego na obiekt o funkcji usługowej - Holownicza 7 G-23: 237
 DPRG-UAX.1583.2022 z dnia 2022-12-29 - Rozbudowa budynku jednorodzinnego, z urządz. budowl. - Muszłowa 16 G-23: 319
 DPRG-UAVII.147.2022 z dnia 2022-02-03 - Budowa budynku jednorodzinnego, z infrastrukturą - Prądyńskiego 135 P-35: 315/3 315/4 - przeniesienie dec. DAR-UAVII.216.2019
 DPRG-UAVI.934.2022 z dnia 2022-07-18 - Budowa linii kablowej elektroenergetycznej nN - wewnętrznej instalacji zasilania wraz ze złączem kablowym. Budowa przyłącza gazowego wewnętrznej instalacji gazowej n/c

do projektowanego budynku jednorodzinnego - Pienista P-35: 82 84
DPRG-UAX.81.2021 z dnia 2021-01-21- Budowa budynku
jednorodzinnego, z urzędz. budowl. Zalewowa 8 G-9: 160 148/17 - zmiana
dec. DAR-UAX.1644.2019
DPRG-UAX.368.2021 z dnia 2021-03-03 - Budowa budynku
jednorodzinnego, z urzędz. budowl. -Prądyńskiego 101C G-9: 187/8
DPRG-UAX.418.2021 z dnia 2021-03-10 - Budowa budynku
jednorodzinnego, z urzędz. budowl. -Skarżyńskiego 19A G-9: 286
DPRG-UAX.466.2021 z dnia 2021-03-18 - Budowa budynku
jednorodzinnego, z urzędz. budowl. - Torfowa b. n. G-9: 100/14 100/15
100/16
DPRG-UAX.1159.2021 z dnia 2021-07-20 - Budowa budynku garażowego
- Skarżyńskiego 18 G-9: 305/1
DPRG-UAX.1432.2021 z dnia 2021-08-31 - Przebudowa i nadbudowa
budynek jednorodzinnego - Szybowcowa 11 G-9: 359
DPRG-UAX.1730.2021 z dnia 2021-10-14 - Budowa budynku
jednorodzinnego, z urzędz. budowl. - Skarżyńskiego 14 G-9: 303/1
DPRG-UAX.1732.2021 z dnia 2021-10-15 - Budowa budynku
gospodarczo-garażowego, z urzędz. budowl. (postępowanie legalizacyjne)
- Prądyńskiego 101B G-9: 188/
DPRG-UAX.1758.2021 z dnia 2021-10-21 Rozbudowa budynku
gospodarczego, z urzędz. budowl. - Kutnowska 13 G-9: 506
DPRG-UAX.1809.2021 z dnia 2021-10-27 - Budowa budynku
jednorodzinnego, z urzędz. budowl. - Torfowa b.n. G-9: 100/14 100/15
100/16 100/17
DPRG-UAX.23.2021 z dnia 2021-01-07 Rozbudowa budynku
jednorodzinnego, z urzędz. budowl. -Prądyńskiego 81 G-8: 470/1 470/2
135/19
DPRG-UAX.98.2021 z dnia 2021-01-22 - Budowa budynku
jednorodzinnego, z urzędz. budowl. i uzbrojeniem terenu - Zenitowa G-8:
465
DPRG-UAX.101.2021 z dnia 2021-01-22 - Budowa zespołu budynków
wielorodzinnych, z uzbrojeniem terenu i urzędz. budowl. - Św. Franciszka
z Asyżu G-8: 77 79/2
DPRG-UAX.560.2021 z dnia 2021-03-30 - Budowa budynku
jednorodzinnego, z urzędz. budowl. i uzbrojeniem terenu - Regatowa G-8:
165/3 (obecnie 165/4)
DPRG-UAX.561.2021 z dnia 2021-03-30 - Budowa budynku
jednorodzinnego, z urzędz. budowl. i uzbrojeniem terenu - Czahary G-8:
1653 (obecnie 165/5)
DPRG-UAX.1076.2021 z dnia 2021-06-30 - Budowa budynku
jednorodzinnego, z urzędz. budowl. i uzbrojeniem terenu - Zenitowa G-8:
465
DPRG-UAX.1458.2021 z dnia 2021-09-03 - Budowa 4 domów
jednorodzinnych w zabudowie bliźniaczej, z przyłączami i instalacjami
zewnątrznymi - Kaktusowa G-8: 406 407
DPRG-UAX.1542.2021 z dnia 2021-09-15 - Budowa 2 budynków
jednorodzinnych z urzędz. budowl. i przebudowa budynku gospodarczego
- Kawowa 12 G-8: 386
DPRG-UAX.1873.2021 z dnia 2021-11-15 - Nadbudowa i rozbudowa o
oranżerię budynku jednorodzinnego - Basenowa 17a G-8: 253/3
DPRG-UAX.72.2021 z dnia 2021-01-19 - Budowa budynku
jednorodzinnego, z infrastrukturą - Darniowa 22 G-22: 297/1
DPRG-UAX.173.2021 z dnia 2021-02-04 - Budowa budynku
jednorodzinnego, z urzędz. budowl. -Niepołomnicka 33 G-22: 491/1
DPRG-UAX.174.2021 z dnia 2021-02-04 - Budowa budynku
jednorodzinnego, z urzędz. budowl. -Niepołomnicka 33 G-22: 491/1
DPRG-UAX.214.2021 z dnia 2021-02-15 - Rozbudowa garażu i
nadbudowa o kondygnację mieszkalną, z urzędz. budowl. - Sternicza 8 G-
22: 230
DPRG-UAX.240.2021 z dnia 2021-02-16 - Przebudowa i zmiana sposobu
użytkowania budynku jednorodzinnego na obiekt usługowy (biurowy) z
częścią mieszkalną oraz rozbudowa, nadbudowa i przebudowa budynku
gospodarczo-garażowego, z urzędz. budowl. - Pokładowa 45 G-22: 354
DPRG-UAX.337.2021 z dnia 2021-02-26 - Budowa 2 budynków
jednorodzinnych, 2 budynków gospodarczych, z urzędz. budowl. i
infrastrukturą - Polarna 16 G-22: 140
DPRG-UAX.668.2021 z dnia 2021-04-21 - Budowa budynku
biurowosocjalnego, z infrastrukturą i urzędz. budowl. - Rokicka G-22:
409/12 409/13 411/13

DPRG-UAX.1199.2021 z dnia 2021-07-26 - Budowa zespołu do 7 budynków jednorodzinnych w zabudowie szeregowej, z urzędz. budowl. - Pabianicka G-22: 411/6

DPRG-UAX.1220.2021 z dnia 2021-07-28 - Budowa budynku jednorodzinnego, z urzędz. budowl. - Sternicza 1 G-22: 224

DPRG-UAX.1370.2021 z dnia 2021-08-24 - Budowa zespołu budynków jednorodzinnych w zabudowie szeregowej, z urzędz. budowl. - Czahary/Zabrzeźna G-22: 181/24 181/25 478/2 478/5 135/54 204/2 203 391/32 478/3

DPRG-UAX.1773.2021 z dnia 2021-10-25 - Budowa budynku jednorodzinnego, z urzędz. budowl. - Familijna 8 G-22: 451

DPRG-UAX.1942.2021 z dnia 2021-11-25 - Zmiana sposobu użytkowania lokalu usługowego zlokalizowanego w części budynku wielorodzinnego na lokal mieszkalny -Prądyński 50 G-22: 272/9

DPRG-UAX.2066.2021 z dnia 2021-12-15 - Budowa budynku jednorodzinnego, z urzędz. budowl. i uzbrojeniem terenu - Pilska 9 G-22: 2/2

DPRG-UAX.2131.2021 z dnia 2021-12-23 - Budowa budynku jednorodzinnego z garażem, z urzędz. budowl. -Ruczajowa G-22: 259/5

DPRG-UAX.147.2021 z dnia 2021-01-29 - Budowa 2 budynki jednorodzinne (bliźniak), z urzędz. budowl. - Ujście 5 G-23: 618 621/15 przeniesienie dec. DAR-UAX.1920.2019

DPRG-UAX.181.2021 z dnia 2021-02-05 - Zmiana sposobu użytkowania lokalu budynku mieszkalnego z funkcji mieszkalnej na handlową (pow sprz 68 m2) -Dubois 26 G-23: 277

DPRG-UAX.198.2021 z dnia 2021-02-10 - Budowa budynku jednorodzinnego, z urzędz. budowl. i infrastrukturą - Starogardzka 15 G-23: 412/2

DPRG-UAX.221.2021 z dnia 2021-02-16 - Rozbudowa i nadbudowa budynku jednorodzinnego, z urzędz. budowl. -Odrzańska 17 G-23: 526/4

DPRG-UAX.319.2021 z dnia 2021-02-26 - Budowa budynku jednorodzinnego i budynku gospodarczego z wiatą garażową, z instalacjami - Reymonta 25 G-23: 275

DPRG-UAX.461.2021 z dnia 2021-03-17 - Budowa budynku wielorodzinnego, z urzędz. budowl. - Łopianowa b. n. G-23: 321

DPRG-UAX.504.2021 z dnia 2021-03-22 - Budowa zespołu budynków wielorodzinnych z częścią usługową (pow. sprz. do 250 m2) RSIG sp. z o. o. - Dubois G-23: 632/4 632/5 632/3 632/6 1/20

DPRG-UAX.584.2021 z dnia 2021-04-02 - Zmiana sposobu użytkowania budynku gospodarczo-garażowego na mieszkalny jednorodzinny - Terenowa 30 G-23: 224/1

DPRG-UAX.681.2021 z dnia 2021-04-23 - Budowa zespołu budynków mieszkalno-usługowych z garażami (pow sprz do 100 m2), z urzędz. budowl. - Dubois G-23: 10/4 656 657 1/20 przeniesienie dec. DAR-UAX.764.2020

DPRG-UAX.850.2021 z dnia 2021-05-19 Budowa budowli hydrotechnicznej, urządzenia wodnego - wylotu instalacji odprowadzenia wód deszczowych i roztopowych do koryta rzeki Jasień - Dubois G-23: 11/26 18/9 632/3

DPRG-UAX.1214.2021 z dnia 2021-07-28 - Budowa zespołu budynków mieszkalno-usługowych, z urzędz. budowl. RSIG sp. z o.o. - Dubois G-23: 632/1 632/2 632/3 11/26 18/9 1/20

DPRG-UAX.1313.2021 z dnia 2021-08-17 - Budowa 2 budynków jednorodzinnych, z urzędz. budowl. i uzbrojeniem terenu - Dubois 70/72 G-23: 84/8 83/19 83/59

DPRG-UAX.1410.2021 z dnia 2021-08-30 - Budowa zespołu budynków wielorodzinnych z garażem podziemnym, budynku portierni, z urzędz. budowl. i uzbrojeniem terenu - Zuchów 4 G-23: 219/1 324/19 197/3 197/4 197/6 197/7 323/3 323/6 323/8 323/12

DPRG-UAX.1746.2021 z dnia 2021-10-19 - Budowa zespołu budynków wielorodzinnych z garażem podziemnym, budynku portierni, z uzbrojeniem terenu, urzędz. budowl. - Zuchów 4 G-23: 219/1 324/19 197/3 197/4 197/6 197/7 323/3 323/6 323/8 323/12 przeniesienie dec. DPRG-UAX.1410.2021

DPRG-UAX.1780.2021 z dnia 2021-10-25 - Rozbudowa i nadbudowa budynku jednorodzinnego, z urzędz. budowl. - Odrzańska 17 G-23: 526/3 526/4

DPRG-UAX.2085.2021 z dnia 2021-12-16 - Budowa budynku usługowego (pow sprzed do 1300 m2) z urzędz. budowl. - Odrzańska 1, 1a, 3 G-23: 592/1 593/1 594/4 595/1 596/1 205/16 595/4 205/22

DPRG-UAVII.435.2021 z dnia 2021-03-12 - Budowa do 3 budynków jednorodzinnych, z urzędz. budowl. -Prądzińskiego 129 P-35: 236/2
DPRG-UAVII.1547.2021 z dnia 2021-09-16 - Budowa garażu, z urzędz. budowl. - Prądzińskiego 111 P-35: 213
DAR-UAX.48.2020 z dnia 2020-01-14 - Budowa budynku jednorodzinny, z urzędz. budowl. - Czahary 29 G-8: 176/1
DAR-UAX.527.2020 z dnia 2020-04-20 - Zmiana sposobu użytkowania 2 budynków gospodarczych na budynek mieszkalny jednorodzinny - Nizinna 27 G-8: 296/2
DAR-UAX.62.2020 z dnia 2020-01-16 - Budowa zespołu budynków jednorodzinnych z uzbrojeniem terenu i urzędz. budowl. - Prądzińskiego G-22: 181/18 181/20 G-9: 135/41 135/42 135/43 135/44 135/45 przeniesienie dec. DAR-UAX.455.2019
DAR-UAX.92.2020 z dnia 2020-01-22 - Budowa budynku jednorodzinny, z urzędz. budowl. - Skarżyńskiego 18 G-9: 305/1
DAR-UAX.224.2020 z dnia 2020-02-12 - Rozbudowa nadbudowa i przebudowa budynku jednorodzinny na obiekt mieszkalny wielorodzinny oraz rozbudowa, nadbudowa i przebudowa budynku gospodarczego na garażowy, z urzędz. budowl. - Czahary 69 G-9: 132/1
DAR-UAX.586.2020 z dnia 2020-05-04 - Nadbudowa i przebudowa budynku jednorodzinny, z urzędz. budowl. - Skarżyńskiego 19a G-9: 292/38 292/39 292/46 292/5
DAR-UAX.784.2020 z dnia 2020-06-02 - Budowa zespołu budynków jednorodzinnych, z urzędz budowl. i uzbrojeniem terenu - Prądzińskiego G-22: 181/18 181/20 G-9: 135/41 135/42 135/43 135/44 135/45 zmiana dec. DARUA-X.445.2019 z częściową odmową zmiany
DAR-UAX.917.2020 z dnia 2020-06-30 - Budowa budynku jednorodzinny, z urzędz. budowl. - Gliwicka 4, 4a G-9: 408 409 405/4
DAR-UAX.1129.2020 z dnia 2020-08-05 - Budowa budynku jednorodzinny i zmiana sposobu użytkowania istniejącego budynku mieszkalnego na garaż - Torfowa 20 G-9: 128/3
DPRG-UAX.1500.2020 z dnia 2020-10-07 - Rozbudowa nadbudowa i przebudowa budynku jednorodzinny na wielorodzinny oraz rozbudowa, nadbudowa i przebudowa budynku gospodarczego na garażowy, z urzędz. budowl. - Czahary 69 G-9: 132/1 zmiana dec. DARUA-X.224.2020
DAR-UAX.1007.2020 z dnia 2020-07-14 - Budowa zespołu trzech budynków stanowiących centrum badawczo rozwojowe Wojskowych Zakładów Lotniczych Wojskowe - Dubois 119 93-465 Łódź Dubois 119 G-21: 5
DAR-UAX.62.2020 z dnia 2020-01-16 - Budowa zespołu budynków jednorodzinnych z uzbrojeniem terenu i urzędz. budowl. - Prądzińskiego G-22: 181/18 181/20 G-9: 135/41 135/42 135/43 135/44 135/45 przeniesienie dec. DAR-UAX.455.2019
DAR-UAX.180.2020 z dnia 2020-02-05 - Budowa budynku jednorodzinny, z urzędz. budowl. Sternicza 2, Prądzińskiego 66 G-22: 226/2 226/1
DAR-UAX.192.2020 z dnia 2020-02-07 - Nadbudowa budynku garażu - Niepołomnicka 17 G-22: 75/1
DAR-UAX.208.2020 z dnia 2020-02-11 - Budowa zespołu budynków wielorodzinnych, z urzędz. budowl. i infrastrukturą - Świętojańska 23 G-22: 276/2 274/4 przeniesienie dec. DAR-UAX.899.2018
DAR-UAX.223.2020 z dnia 2020-02-12 - Budowa budynku jednorodzinny, z urzędz. budowl. - Niepołomicka 23 G-22: 79/1
DAR-UAX.298.2020 z dnia 2020-02-25 - Budowa budynku jednorodzinny, z urzędz. budowl. Darniowa G-22: 279/1 przeniesienie dec. DAR-UAX.1760.2019
DAR-UAX.418.2020 z dnia 2020-03-16 - Budowa budynku jednorodzinny, z urzędz. budowl. - Piękna 13a G-22: 90/2 przeniesienie dec. DAR-UAX.1908.2019
DAR-UAX.469.2020 z dnia 2020-03-30 - Budowa 2 budynków jednorodzinnych, z urzędz. budowl. - Lotnicza 22 G-22: 482/18
DAR-UAX.505.2020 z dnia 2020-04-09 - Zmiana sposobu użytkowania pomieszczeń nieużytkowych w części parteru budynków wielorodzinnych na pomieszczenia jednorodzinne - Prądzińskiego 50, 50A, 52 G-22: 272/9 272/10 272/11
DAR-UAX.507.2020 z dnia 2020-04-09 - Przebudowa i zmiana sposobu użytkowania budynku jednorodzinny na obiekt usługowy oraz rozbudowa, nadbudowa, przebudowa i zmiana sposobu użytkowania budynku gospodarczego na obiekt magazynowy z urzędz. budowl. - Pokładowa 45 G-22: 354

DAR-UAX.579.2020 z dnia 2020-04-30 - Budowa budynku jednorodzinnego, z urzędz. budowl. Sternicza 2, Prądyńskiego 66 G-22: 226/2 226/1 przeniesienie dec. DAR-UAX.180.2020

DAR-UAX.585.2020 z dnia 2020-05-04 - Rozbudowa i przebudowa budynku gospodarczego ze zmiana sposobu użytkowania na budynek jednorodzinny, z urzędz. budowl. - Ruczajowa 9 G-22: 242

DAR-UAX.765.2020 z dnia 2020-05-28 - Budowa budynku jednorodzinnego, z urzędz. budowl. -Niepołomnicka 33 G-22: 491/1

DAR-UAX.775.2020 z dnia 2020-06-01 - Rozbudowa i nadbudowa budynku jednorodzinnego, z urzędz. budowl. - Prądyńskiego 66 G-22: 226/2 226/1 przeniesienie dec. DAR-UAX.1804.2019

DAR-UAX.784.2020 z dnia 2020-06-02 - Budowa zespołu budynków jednorodzinnych, z urzędz budowl. i uzbrojeniem terenu - Prądyńskiego G-22: 181/18 181/20 G-9: 135/41 135/42 135/43 135/44 135/45 zmiana dec. DARUA-X.445.2019 z częściową odmową zmiany

DAR-UAVII.867.2020 z dnia 2020-06-19 - Budowa budynku jednorodzinnego, z infrastrukturą - Prądyńskiego 117 P-35: 216 pozytywna i umorzenie w części G-22:1/22

DAR-UAX.1327.2020 z dnia 2020-09-03 - Budowa budynku jednorodzinnego, z urzędz. budowl. - Lotnicza 16 G-22: 10 25/12 25/10

DPRG-UAX.1658.2020 z dnia 2020-11-16 - Budowa budynku jednorodzinnego, z urzędz. budowl. - Sternicza 2, Prądyńskiego 66 G-22: 226/2 226/1

DPRG-UAX.1660.2020 z dnia 2020-11-16 - Budowa 2 budynków jednorodzinnych, z urzędz. budowl. - Lotnicza 37 G-22: 490/1

DPRG-UAX.1828.2020 z dnia 2020-12-15 - Budowa budynku gospodarczego - Dubois 59 G-23: 78

DAR-UAX.240.2020 z dnia 2020-02-14 - Budowa budynku usługowego (lecznicy dla zwierząt), z urzędz. budowl. - Odrzańska 3 G-23: 596/1

DAR-UAX.764.2020 z dnia 2020-05-28 - Budowa zespołu budynków mieszkalnousługowych z garażami, z urzędz. budowl. - Dubois G-23: 10/4 656 657 1/20

DAR-UAX.766.2020 z dnia 2020-05-28 - Budowa budynku jednorodzinnego, z urzędz. budowl. - Mielizna 4, 4a G-23: 602/1 603/1

DAR-UAX.774.2020 z dnia 2020-06-01 - Rozbudowa budynku jednorodzinnego i budowa garażu, z urzędz. budowl. - Odrzańska 50 G-23: 138

DAR-UAX.840.2020 z dnia 2020-06-12 - Budowa budynku jednorodzinnego, z urzędz. budowl. - Terenowa 8 G-23: 252/1 przeniesienie dec. DAR-UAX.939.2015

DAR-UAX.1185.2020 z dnia 2020-08-17 - Rozbudowa i nadbudowa budynku jednorodzinnego - Holownicza 16 G-23: 230/2

DAR-UAX.1336.2020 z dnia 2020-09-04 - Budowa budynku jednorodzinnego, z urzędz. budowl. - Mielizny 4, 4A G-23: 602/1 603/1 zmiana dec. DARUA-X.766.2020

DAR-UAX.1344.2020 z dnia 2020-09-07 - Budowa budynku jednorodzinnego, z urzędz. budowl. - Terenowa 8 G-23: 252/1 zmiana dec. DARUA-X.939.2015

DPRG-UAX.1444.2020 z dnia 2020-09-28 - Rozbudowa i nadbudowa budynku jednorodzinnego - Starogardzka 30/30a G-23: 510 zmiana dec. DARUA-X.644.2019

DPRG-UAX.1542.2020 z dnia 2020-10-14 - Budowa budynku jednorodzinnego, garażu i budynku gospodarczego, z urzędz. budowl. - Mewy G-23: 73/2

DPRG-UAX.1828.2020 z dnia 2020-12-15 - Budowa budynku gospodarczego - Dubois 59 G-23: 78

DPRG-UAX.1873.2020 z dnia 2020-12-21 - Budowa 2 budynków jednorodzinnych, z urzędz. budowl. - Reymonta G-23: 84/6 97

DPRG-UAX.1902.2020 z dnia 2020-12-30 - Budowa zespołu budynków wielorodzinnego i zamieszkania zbiorowego z częścią usługowohandlową (pow sprz do 500 m2), z uzbrojeniem terenu i urzędz. budowl. - Dubois, Pabianicka G-23: 464/1 465/1 466/1 467/6 467/5 468/1 447/7 447/11 463/3 463/4 G-40: 582 583

DAR-UAVII.867.2020 z dnia 2020-06-19 - Budowa budynku jednorodzinnego, z infrastrukturą -Prądyńskiego 117 P-35: 216 pozytywna i umorzenie w części G-22:1/22

DAR-UAX.1603.2019 z dnia 2019-09-18 - Budowa budynku wielorodzinnego, z urzędz. budowl. - Nizinna 7 G-8: 307/1

DAR-UAX.2035.2019 z dnia 2019-12-04 - Budowa budynku jednorodzinnego, z urzędz. budowl. - Basenowa 16 G-8: 225 237/32

237/48
 DAR-UAX.759.2019 z dnia 2019-05-16 - Budowa zespołu budynków jednorodzinnych z urzędz. budowl. - Św. Franciszka z Asyżu G-9: 574/1 574/2 98/64 98/66
 DAR-UAX.782.2019 z dnia 2019-05-21 - Budowa zespołu budynków jednorodzinnych, z uzbrojeniem terenu i urzędz. budowl. - Zabrzeżna, Prądyńskiego G-22: 181/18 181/20 203 204/2 391/32 478/3 G-9: 135/43 135/44 135/45
 DAR-UAX.1000.2019 z dnia 2019-06-25 - Nadbudowa rozbudowa i przebudowa budynku jednorodzinnego, z nadbudową i przebudową budynku gospodarczego - Czahary 71 G-9: 133
 DAR-UAX.1092.2019 z dnia 2019-07-08 - Nadbudowa rozbudowa i przebudowa budynku jednorodzinnego i budowa wiaty garażowej, z urzędz. budowl. - Zamorska 90 G-9: 226/1
 DAR-UAX.1644.2019 z dnia 2019-09-25 - Budowa budynku jednorodzinnego, z urzędz. budowl. - Zalewowa 8 G-9: 160 148/17
 DAR-UAX.1761.2019 z dnia 2019-10-17 - Budowa budynku jednorodzinnego, z urzędz. budowl. - Zamorska 34 G-9: 462
 DAR-UAX.1844.2019 z dnia 2019-10-30 - Budowa zespołu budynków jednorodzinnych, z urzędz. budowl. - Św. Franciszka z Asyżu G-9: 574/1 574/2 98/64 98/66
 DAR-UAX.1845.2019 z dnia 2019-10-30 - Budowa budynku jednorodzinnego, z urzędz. Budowl. - Św. Franciszka z Asyżu G-9: 574/1 574/2 98/64 98/66
 DAR-UAX.280.2019 z dnia 2019-02-20 - Budowa wiaty przejazdowej - Dubois 119 G-21: 5
 DAR-UAX.445.2019 z dnia 2019-03-21 - Budowa zespołu budynków jednorodzinnych, z urzędz. budowl. - Prądyńskiego G-22: 181/18 181/20 G-9: 135/41 135/42 135/43 135/44 135/45
 DAR-UAX.544.2019 z dnia 2019-04-04 - Budowa zespołu budynków wielorodzinnych, z urzędz. budowl. i infrastrukturą - Świętojańska 23 G-22: 276/2 przeniesienie dec. DAR-UAX.898.2018
 DAR-UAX.782.2019 z dnia 2019-05-21 - Budowa zespołu budynków jednorodzinnych, z uzbrojeniem terenu i urzędz. budowl. - Zabrzeżna, Prądyńskiego G-22: 181/18 181/20 203 204/2 391/32 478/3 G-9: 135/43 135/44 135/45
 DAR-UAX.1076.2019 z dnia 2019-07-04 - Budowa budynku jednorodzinnego, z urzędz. budowl. - Prądyńskiego 66 G-22: 226/1
 DAR-UAX.1419.2019 z dnia 2019-08-21 - Budowa budynku jednorodzinnego, z urzędz. budowl. - Pusta 5a G-22: 158/2
 DAR-UAX.1616.2019 z dnia 2019-09-20 - Budowa budynku jednorodzinnego, z urzędz. budowl. - Lotnicza 37 G-22: 490/1
 DAR-UAX.1756.2019 z dnia 2019-10-16 - Rozbudowa salonu samochodowego o część ekspozycyjną i warsztatową, z urzędz. budowl. - Pabianicka 119/131 G-22: 410 411/9 411/10 391/11
 DAR-UAX.1760.2019 z dnia 2019-10-17 - Budowa budynku jednorodzinnego, z urzędz. budowl. - Darniowa G-22: 279/1
 DAR-UAX.1804.2019 z dnia 2019-10-24 - Rozbudowa i nadbudowa budynku jednorodzinnego, z urzędz. budowl. - Sternicza 2, Prądyńskiego 66 G-22: 226/2 226/1
 DAR-UAX.1830.2019 z dnia 2019-10-29 - Budowa budynku jednorodzinnego, z urzędz. budowl. - Dubois 46 G-23: 247
 DAR-UAX.267.2019 z dnia 2019-02-19 - Przebudowa i rozbudowa budynku usługowego o część produkcyjną ze zmianą sposobu użytkowania na obiekt o funkcji produkcyjnej, z urzędz. budowl. - Ujście 14/20 G-23: 626/30 626/31 626/32 621/8 621/9 621/10 621/12 621/15
 DAR-UAX.317.2019 z dnia 2019-02-28 - Przebudowa i nadbudowa budynku gospodarczo-garażowego, z urzędz. budowl. - Reymonta 73 G-23: 86/1
 DAR-UAX.542.2019 z dnia 2019-04-04 - Budowa 2 budynków jednorodzinnych i budynku gospodarczego, z urzędz. budowl. - Deltowa G-23: 120/1 121/1 119/2 120/2
 DAR-UAX.644.2019 z dnia 2019-04-23 - Rozbudowa i nadbudowa budynku jednorodzinnego, z urzędz. budowl. - Starogardzka 30/30a G-23: 510
 DAR-UAX.713.2019 z dnia 2019-05-09 - Zmiana sposobu użytkowania części budynku mieszkalnego na pomieszczenia o funkcji usługowej - Holownicza 7 G-23: 237 235/5
 DAR-UAX.958.2019 z dnia 2019-06-17 - Rozbudowa nadbudowa i przebudowa budynku jednorodzinnego - Hoffmanowej 9 G-23: 165/1

DAR-UAX.972.2019 z dnia 2019-06-18 - Zmiana sposobu użytkowania budynku usługowego na obiekt okresowego zamieszkania zbiorowego - Ujście 1 G-23: 620/1 620/2

DAR-UAX.1046.2019 z dnia 2019-06-28 - Nadbudowa budynku jednorodzinnego, z urzędz. budowl. - Dubois 46 G-23: 247

DAR-UAX.1046.2019 z dnia 2019-06-28 -cNadbudowa budynku jednorodzinnego, z urzędz. budowl. - Dubois 46 G-23: 247

DAR-UAX.1202.2019 z dnia 2019-07-24 - Budowa zespołu budynków wielorodzinnych, z urzędz. budowl - Mewy G-23: 57/2 57/4

DAR-UAX.1333.2019 z dnia 2019-08-05 - Budowa budynku gospodarczego, z urzędz. budowl. - Reduta 6 G-23: 208/5 208/6 208/2 208/3

DAR-UAX.1767.2019 z dnia 2019-10-18 - Rozbudowa nadbudowa i przebudowa budynku jednorodzinnego, z urzędz. budowl. - Reymonta 48 G-23: 109 111/8

DAR-UAX.1782.2019 z dnia 2019-10-18 - Przebudowa i rozbudowa budynku usługowego o kotłownię, z urzędz. budowl. - Dubois 4 G-23: 473

DAR-UAX.1876.2019 z dnia 2019-11-05 - Budowa zespołu budynków wielorodzinnych z częścią usługową (pow. sprz. do 250 m2) z uzbrojeniem terenu i urzędz. budowl. - Dubois G-23: 632/4 632/5 632/3 632/6 1/20

DAR-UAX.1920.2019 z dnia 2019-11-14 - Budowa 2 budynków jednorodzinnych, z urzędz. budowl. - Ujście 5 G-23: 618 621/15

DAR-UAVII.57.2019 z dnia 2019-01-11 - Budowa budynku jednorodzinnego oraz lokalnego systemu odprowadzania ścieków -Denna P-35: 153 przeniesienie dec. DAR-UAVII.240.2012

DAR-UAVII.683.2019 z dnia 2019-04-30 - Budowa budynku jednorodzinnego, z uzbrojeniem terenu - Prądyńskiego P-35: 295/4

DAR-UAVII.1384.2019 z dnia 2019-08-14 - Budowa 3 budynków jednorodzinnych, z urzędz. budowl. - Denna P-35: 232 233/1 156/3 przeniesienie dec. DAR-UAVII.874.2016

DAR-UAX.1646.2018 z dnia 2018-09-04 - Nadbudowa i rozbudowa o klatkę schodową budynku jednorodzinnego - Rozległa 2a G-8: 529/1

DAR-UAX.557.2018 z dnia 2018-03-23 - Zmiana sposobu użytkowania budynku gospodarczego na obiekt mieszkalny jednorodzinny - Nizinna 24a G-8: 281/3

DAR-UAX.1646.2018 z dnia 2018-09-04 - Nadbudowa i rozbudowa o klatkę schodową budynku jednorodzinnego - Rozległa 2a G-8: 529/1

DAR-UAX.1715.2018 z dnia 2018-09-14 - Nadbudowa i rozbudowa budynku jednorodzinnego i budowa budynku gospodarczego, z urzędz. budowl. - Czahary 22 G-8: 204 190/11

DAR-UAX.2311.2018 z dnia 2018-12-19 - Budowa budynku jednorodzinnego, z urzędz. budowl. - Basenowa 50a G-8: 33

DAR-UAX.13.2018 z dnia 2018-01-05 - Budowa budynku jednorodzinnego, z urzędz. budowl. - Torfowa 14 G-9: 180

DAR-UAX.1773.2018 z dnia 2018-09-26 - Budowa zespołu budynków wielorodzinnych, z urzędz. budowl. i infrastrukturą - Prądyńskiego G-9: 100/11 101/1 78 79/2 98/51 107/8 108/6 108/7 108/1 108/2 108/3 108/5 136/20

DAR-UAX.1853.2018 z dnia 2018-10-11 - Budowa zespołu budynków wielorodzinnych, z infrastrukturą i urzędz. budowl. - Św. Franciszka z Asyżu G-9: 101/1 102/7 100/11 78 79/2 98/51

DAR-UAX.1965.2018 z dnia 2018-10-31 - Rozbudowa nadbudowa i przebudowa budynku jednorodzinnego, z urzędz. budowl. - Zamorska 22a G-9: 232 224/28 224/29

DAR-UAX.550.2018 z dnia 2018-03-22 - Budowa lądowiska dla śmigłowców przy wojskowych zakładach lotniczych - Dubois 119 G-21: 4/65 4/5 5

DAR-UAX.1183.2018 z dnia 2018-06-21 - Zmiana sposobu użytkowania rozbudowa i przebudowa budynku biurowego na hostel, z urzędz. budowl. - Dubois 117/119 G-21: 11/36

DAR-UAX.1497.2018 z dnia 2018-08-09 Budowa budynku jednorodzinnego, z urzędz. budowl. - Podkładowa 46 G-22: 3330

DAR-UAX.145.2018 z dnia 2018-01-23 - Nadbudowa i rozbudowa fragmentu budynku wielorodzinnego - Rocznicowa 6-12 G-22: 275/141

DAR-UAX.898.2018 z dnia 2018-05-11 - Budowa zespołu budynków wielorodzinnych, z urzędz. budowl. i infrastrukturą - Świętojańska 23 G-22: 276/2

DAR-UAX.1497.2018 z dnia 2018-08-09 - Budowa budynku jednorodzinnego, z urzędz. budowl. - Podkładowa 46 G-22: 3330

DAR-UAX.1912.2018 z dnia 2018-10-19 - Rozbudowa nadbudowa i

przebudowa budynku jednorodzinneooraz zmiana sposobu użytkowania i przebudowa istniejącego - Dubois 48 G-23: 248
 DAR-UAX.225.2018 z dnia 2018-02-09 - Budowa zespołu budynków jednorodzinnych, z urzędz. budowl. i 3 zjazdami - Mewy G-23: 57/2 57/4 58/3 58/6
 DAR-UAX.442.2018 z dnia 2018-03-07 - Zmiana sposobu użytkowania części budynku gospodarczego na pomieszczenia usługowe - Deltowa 5 G-23: 115
 DAR-UAX.633.2018 z dnia 2018-04-03 - Budowa zespołu budynków jednorodzinnych szereg. i wolnostojacego , z urzędz. budowl. i infrastrukturą - Mewy G-23: 57/2 57/4 58/3 58/6
 DAR-UAX.684.2018 z dnia 2018-04-10 - Budowa budynku jednorodzinnego, z urzędz. budowl. - Splawna G-23: 449
 DAR-UAX.760.2018 z dnia 2018-04-19 - Rozbudowa budynku jednorodzinnego z urzędz. budowl. - Niedziałkowskiego 24 G-23: 500/1 527/15 527/18 zmiana dec. DAR-UA X.1658.2015
 DAR-UAX.1034.2018 z dnia 2018-05-29 - Zmiana sposobu użytkowania budynku gospodarczego na jednorodzinny - Terenowa 3 G-23: 81/1
 DAR-UAX.1412.2018 z dnia 2018-07-25 - Budowa 2 budynków jednorodzinnych, z urzędz. budowl. - Deltowa G-23: 120/1 121/1 120/2 119/2 629/6
 DAR-UAX.1653.2018 z dnia 2018-09-05 - Budowa zespołu budynków mieszkalno-usługowych (pow. sprz. do 100 m2) - Dubois G-23: 632/1 632/2 1/20
 DAR-UAX.1912.2018 z dnia 2018-10-19 - Rozbudowa nadbudowa i przebudowa budynku jednorodzinnego oraz zmiana sposobu użytkowania i przebudowa istniejącego - Dubois 48 G-23: 248
 DAR-UAVII.1424.2018 z dnia 2018-07-27 - Budowa budynku jednorodzinnego, z urzędz. budowl. - Denna P-35: 154/2 156/6
 DAR-UAX.1038.2017 z dnia 2017-06-27 - Budowa zespołu budynków wielorodzinnych z urzędz. budowl. - Św. Franciszka z Asyżu G-8: 78 79/2 98/51 152/5
 DAR-UAV.139.2017 z dnia 2017-02-06 - Budowa instalacji elektrycznej oraz złączy kablowych - Zamorska G-9: 592/2 224/58
 DAR-UAX.726.2017 z dnia 2017-05-10 - Zmiana sposobu użytkowania budynku gospodarczego na jednorodzinny Zamorska 28 G-9: 595
 DAR-UAX.1096.2017 z dnia 2017-07-05 - Rozbudowa nadbudowa i przebudowa budynku jednorodzinnego, z urzędz. budowl. - Eleonory 15 G-9: 426
 DAR-UAX.1324.2017 z dnia 2017-08-04 - Nadbudowa przebudowa budynku jednorodzinnego i zmiana poddasza na funkcję mieszkalną - Szybowcowa 21 G-9: 365 - przeniesienie dec. DAR-UAX.1584.15
 DAR-UAX.1447.2017 z dnia 2017-08-25 - Budowa budynku jednorodzinnego, z urzędz. budowl. - Eleonory 11 G-9: 424
 DAR-UAX.1555.2017 - 2017-09-08 - Budowa budynku jednorodzinnego, z urzędz. budowl. - Św. Franciszka z Asyżu 38 G-9: 370
 DAR-UAX.2152.2017 z dnia 2017-12-06 - Budowa budynku jednorodzinnego, z urzędz. budowl. - Zamorska 26a G-9: 596/2 224/27
 DAR-UAX.1805.2017 z dnia 2017-10-23 - Budowa budynku jednorodzinnego z garażem, z urzędz. budowl. - Darniowa G-22: 275/138 285/13 285/15
 DAR-UAX.302.2017 z dnia 2017-02-23 - Budowa wiaty ekspozycyjnej sprz.do 250m2 - Pabianicka 119/131 G-22: 410 411/9 411/10
 DAR-UAX.467.2017 z dnia 2017-03-23 - Budowa budynku jednorodzinnego z urzędz. budowl. - Polarna 4 G-22: 160/1 164/3 164/24
 DAR-UAX.834.2017 z dnia 2017-05-26 - Budowa budynku jednorodzinnego z częścią gospodarczą, z urzędz. budowl. - Niepołomnicka 31 G-22: 84/1 66/15 66/25
 DAR-UAX.870.2017 z dnia 2017-05-31 - Budowa budynku jednorodzinnego z urzędz.budowl. - Pilska 9 G-22: 2/2
 DAR-UAX.1039.2017 z dnia 2017-06-27 - Budowa budynków jednorodzinnego i gospodarczego, z urzędz. budowl. - Kijanki 5 a G-22: 26/1
 DAR-UAX.1074.2017 z dnia 2017-06-30 - Budowa 2 budynków jednorodzinnych z urzędz. budowl. - Polarna 16 G-22: 140 164/5 164/24
 DAR-UAX.1075.2017 z dnia 2017-06-30 - Budowa 3 budynków jednorodzinnych z urzędz. budowl. - Polarna 16 G-22: 140 164/5 164/24
 DAR-UAX.1156.2017 z dnia 2017-07-14 - Zmiana sposobu użytkowania przebudowa, rozbudowa i nadbudowa budynku stolarni na garażowo-gospodarczousługowy - Niepołomnicka 36 G-22: 46/1

DAR-UAX.1610.2017 z dnia 2017-09-21 - Budowa 2 hal magazynowych, z urz ąd. budowl. - Pabianicka 119/131 G-22: 411/8

DAR-UAX.1805.2017 z dnia 2017-10-23 - Budowa budynku jednorodzinne go z garażem, z urz ąd. budowl. - Darniowa G-22: 275/138 285/13 285/15

DAR-UAX.1806.2017 z dnia 2017-10-23 - Budowa budynku jednorodzinne go z garażem, z urz ąd. budowl. - Darniowa G-22: 275/138 285/13 285/15

DAR-UAX.1830.2017 z dnia 2017-10-26 - Budowa budynku jednorodzinne go z urz ąd. budowl. - Antoniny 6 G-22: 430

DAR-UAX.2021.2017 z dnia 2017-11-15 - Budowa budynku jednorodzinne go z urz ąd. budowl. oraz rozbudowa i przebudowa istniejącego budynku jednorodzinne go - Niepołomnicka 18 G-22: 58

DAR-UAX.2093.2017 z dnia 2017-11-28 - Budowa budynku magazynowe go, z urz ąd. budowl. - Świętojańska 15A G-22: 493/5 391/38 391/46 340/25

DAR-UAX.2276.2017 z dnia 2017-12-21 - Budowa 2 budynków jednorodzinne ych i budynku gospodarcze go, z urz ąd. budowl. -Polarna 16 G-22: 140 164/5 164/24

DAR-UAX.53.2017 z dnia 2017-01-18 - Budowa budynku jednorodzinne go z garażem i urz ąd. budowl. - Terenowa 7 G-23: 170

DAR-UAX.360.2017 z dnia 2017-03-03 - Nadbudowa budynku jednorodzinne go z urz ąd. budowl. - Retmańska 7 G-23: 152/1 629/4 629/5

DAR-UAX.416.2017 z dnia 2017-03-14 - Budowa zespołu budynków wielorodzinne ych i portierni z wiatą z urz ąd. budowl. -Reymonta G-23: 98/2 99/1 119/1/2

DAR-UAX.630.2017 z dnia 2017-04-21 - Rozbudowa budynku gospodarcze go - Reymonta 52 G-23: 106/1

DAR-UAX.682.2017 z dnia 2017-04-27 - Nadbudowa i przebudowa budynku jednorodzinne go z urz ąd. budowl. -Retmańska 11 G-23: 157 629/6

DAR-UAX.925.2017 z dnia 2017-06-12 - Budowa budynku jednorodzinne go z urz ąd. budowl. - Holownicza 12 G-23: 233/1

DAR-UAX.1249.2017 z dnia 2017-07-25 - Budowa budynku jednorodzinne go i gara żowe go, z urz ąd. budowl. - Terenowa 7 G-23: 170 zmiana DARUA-X.53.2017

DAR-UAX.1725.2017 z dnia 2017-10-11 - Budowa budynku gospodarcze go z częścią usługową - Bolesława 4 G-23: 462/2

DAR-UAX.795.2016 z dnia 2016-05-27 - Budowa garażu z urz ąd. budowl. - Basenowa 6 G-8: 220/1

DAR-UAX.1056.2016 z dnia 2016-07-11 - Rozbudowa nadb.przebudowa budynku jednorodzinne go oraz rozbudowa i nadbudowa garażu - Basenowa 4 G-8: 219/3

DAR-UAX.1374.2016 z dnia 2016-08-31 - Budowa budynku jednorodzinne go z garażem i urz ąd. budowl. - Arabska 17 G-8: 490/8 486/5

DAR-UAX.1834.2016 z dnia 2016-11-25 - Budowa budynku jednorodzinne go z urz ąd. budowl. - Arabska 13 G-8: 493

DAR-UAX.1916.2016 z dnia 2016-12-09 - Budowa budynku jednorodzinne go z garażem i urz ąd. budowl. - Arabska 17 G-8: 490/8 486/5 przeniesienie X.1374.2016

DAR-UAX.19.2016 z dnia 2016-01-08 - Budowa budynku jednorodzinne go z urz ąd. budowl. - Człuchowska 9 G-9: 319

DAR-UAX.235.2016 z dnia 2016-02-19 - Przebudowa i rozbudowa budynku jednorodzinne go - Prądyńskiego 36 G-9: 275/136 135/6 135/50 G22: 285/13 285/16

DAR-UAX.299.2016 z dnia 2016-02-29 - Rozbudowa myjni samochodowe j oraz budowa pomieszczenia gospodarcze go i wiaty - Zamorska 57 G-9: 329

DAR-UAX.337.2016 z dnia 2016-03-08 - Budowa budynku jednorodzinne go z urz ąd. budowl. - Człuchowska 9 G-9: 319

DAR-UAX.415.2016 z dnia 2016-03-24 - Budowa budynku jednorodzinne go z urz ąd. budowl. - Zamorska 14 G-9: 606

DAR-UAX.473.2016 z dnia 2016-04-01 - Budowa budynku jednorodzinne go z urz ąd. budowl. - Basenowa 20 a G-9: 228

DAR-UAX.1160.2016 z dnia 2016-07-26 - Budowa budynku jednorodzinne go z urz ąd. budowl. - Torfowa 11 G-9: 168

DAR-UAX.1257.2016 z dnia 2016-08-12 - Budowa budynku jednorodzinne go z urz ąd. budowl. - Zamorska 20 G-9: 602/1 224/29

DAR-UAX.1763.2016 z dnia 2016-11-10 - Budowa budynku gospodarczo-garażowego - Skarzyńskiego 5 G-9: 275

DAR-UAX.1819.2016 z dnia 2016-11-23 - Budowa 2 budynków wielorodzinnych z parkingiem terenowym i urządzbudowl. - Zamojska G-9: 592/2 588/11

DAR-UAX.1396.2016 z dnia 2016-09-05 - Budowa budynku jednorodzinnego z garażem i gospodarczego oraz urządzbudowl. - Niepołomska 19 G-22: 76/2

DAR-UAX.201.2016 - 2016-02-11 - Budowa budynku jednorodzinnego z urządzbudowl. - Pusta G-22: 134/7 135/14

DAR-UAX.378.2016 z dnia 2016-03-17 - Budowa budynku jednorodzinnego z urządzbudowl. - Rokicka 13 G-22: 382

DAR-UAX.397.2016 z dnia 2016-03-22 - Budowa budynku studio fotograficznego z urządzbudowl. - Powiatowa 8 G-22: 181/22

DAR-UAX.422.2016 z dnia 2016-03-24 - Budowa budynku jednorodzinnego z urządzbudowl. - Rokicka 39 G-22: 367 390/18 390/19 390/21

DAR-UAX.590.2016 z dnia 2016-04-27 - Nadbudowa rozbudowa i przebudowa budynku jednorodzinnego z urządzbudowl. - Polarna 10 G-22: 152

DAR-UAX.723.2016 z dnia 2016-05-19 - Budowa zespołu budynków jednorodzinnych szeregowych wraz z urządzbudowl. i infrastr. techn. - Jastarnia G-22: 276/4 276/5 276/6 276/7 276/9 274/4

DAR-UAX.1396.2016 z dnia 2016-09-05 - Budowa budynku jednorodzinnego z garażem i gospodarczego oraz urządzbudowl. - Niepołomska 19 G-22: 76/2

DAR-UAX.1521.2016 z dnia 2016-09-23 - Budowa budynku jednorodzinnego, gospodarczo-garażowego z urządzbudowl. - Polarna 4 G-22: 160/1 164/3 164/24

DAR-UAX.315.2016 z dnia 2016-03-03 - Budowa budynku jednorodzinnego z urządzbudowl. - Dubois 32a G-23: 285/3

DAR-UAX.846.2016 z dnia 2016-06-02 - Rozbudowa przebudowa i nadbudowa budynku jednorodzinnego - Starogardzka 18 G-23: 469/1

DAR-UAX.1373.2016 z dnia 2016-08-31 - Budowa budynku jednorodzinnego z urządzbudowl. - Błotna (Kanałowa) G-23: 21/2

DAR-UAX.1552.2016 2016-09-29 Zmiana sposobu użytkowania budynku warsztatowo-gospodarczomagazynowego na funkcję edukacyjno-gospodarczą - Sopocka 3/5 G-23: 592/3

DAR-UAX.28.2015 z dnia 2015-01-09 - przebudowa - i rozbudowa budynku jednorodzinnego - Nizinna 4a G-8: 271

DAR-UAX.29.2015 z dnia 2015-01-09 - przebudowa - i rozbudowa budynku mieszkalnego z częścią usługową - ul. Franciszka z Asyżu 41 G-8: 532 533/36 533/39 533/40 ul. G-9: 98/79 98/61

DAR-UAX.1082.2015 z dnia 2015-07-15 - Budowa - budynku cieplarni z częścią magazynową wraz z urządzbudowl. - ul. Basenowa 54a G-8: 29/1 29/2

DAR-UAX.1586.2015 z dnia 2015-10-22 - Rozbudowa - nadbudowa i przebudowa budynku jednorodzinnego - ul. Czahary 37 G-8: 172 190/23

DAR-UAX.83.2015 z dnia 2015-01-26 - Budowa - budynku jednorodzinnego - ul. Czahary 59 G-9: 122 123/9

DAR-UAX.84.2015 z dnia 2015-01-26 - Budowa - zespołu budynków mieszkalnych wielorodzinnych - ul. Zamorska G-9: 592 588/11 635/15

DAR-UAX.190.2015 z dnia 2015-02-18 - Rozbudowa - i nadbudowa budynku jednorodzinnego - ul. Zamorska 70 G-9: 436

DAR-UAX.787.2015 z dnia 2015-05-28 - Nadbudowa - budynku wielorodzinnego ze zmianą części handlowo-usługowej na biurową - ul. Drzymały 34 G-9: 268/1 249/45 224/23 224/18 224/21 249/51

DAR-UAX.808.2015 z dnia 2015-06-01 - Budowa - budynku jednorodzinnego - ul. Skarzyńskiego 3 G-9: 273 292/12 292/39

DAR-UAX.1242.2015 z dnia 2015-08-11 - Nadbudowa - budynku wielorodzinnego ze zmianą części na funkcję biurową - ul. Drzymały 34 G-9: 268/1 249/45 224/23 224/18 224/21 249/51 przeniesienie X.787.2015

DAR-UAX.1584.2015 z dnia 2015-10-21 - Nadbudowa - przebudowa budynku jednorodzinnego i zmiana poddasza na funkcję mieszkaniową - ul. Szybowcowa 21 G-9: 365

DAR-UAX.1704.2015 z dnia 2015-11-17 - Budowa - budynku jednorodzinnego z urządzbudowl. - ul. Drzymały 25 G-9: 219/1

DAR-UAX.1798.2015 z dnia 2015-12-01 - Budowa - budynku jednorodzinnego z garażem i urządzbudowl. - ul. Prądyńskiego 74 G-22: 478/1 ul. G-9: 135/53

DAR-UAX.86.2015 z dnia 2015-01-26 - Budowa - budynku magazynowego - ul. Dubois 119 G-21: 5

DAR-UAX.91.2015 z dnia 2015-01-26 - Budowa - budynku portierni - ul. Dubois 119 G-21: 5

DAR-UAX.118.2015 z dnia 2015-01-30 - Budowa - budynku produkcyjnego i magazynowego - ul. Dubois 117/119 G-21: 11/25 11/20 11/39

DAR-UAX.546.2015 z dnia 2015-04-22 - Budowa - budynku zajezdni wózków akumulatorowych - ul. Dubois 119 G-21: 5

DAR-UAX.1294.2015 z dnia 2015-08-26 - Budowa - budynku magazynowego z urzędz.budowl. - ul. Dubois 119 G-21: 4/4 5

DAR-UAX.1900.2015 z dnia 2015-12-17 - Budowa - hangaru lotniczego z cz.biurową, socjalną, magazynową, warsztatową oraz budynku trafostacji z urzędz.budowl. - ul. Dubois 119 G-21: 4/4 5

DAR-UAX.85.2015 z dnia 2015-01-26 - Rozbudowa - rozbudowa budynku gospodarczego o magazyn i budowa wiaty magazynowej - ul. Pusta 30 G-22: 85

DAR-UAX.261.2015 z dnia 2015-03-05 - Budowa - budynku jednorodzinnego - ul. Pusta G-22: 134/5 135/14 zmiana DAR-UA-X.676.2014

DAR-UAX.418.2015 z dnia 2015-04-03 - Budowa - budynku jednorodzinnego - ul. Pusta 28 G-22: 86 106/17 106/4

DAR-UAX.1038.2015 z dnia 2015-07-06 - Budowa - budynku jednorodzinnego wraz z urzędz.budowl. oraz zjazdu - ul. Pusta G-22: 135/14 134/9 przeniesienie DAR-UA-X.539.2014

DAR-UAX.1089.2015 z dnia 2015-07-17 - Budowa - budynku jednorodzinnego z urzędz.budowl. - ul. Pusta G-22: 134/7 135/14 przeniesienie X.549.2014

DAR-UAX.1378.2015 z dnia 2015-09-10 - Nadbudowa - przebudowa budynku jednorodzinnego oraz basenu - ul. Pokładowa 18 G-22: 396

DAR-UAX.1380.2015 z dnia 2015-09-10 - Rozbudowa - budynku jednorodzinnego oraz budynku garażowo-gospodarczego - ul. Rokicka 5 G-22: 375

DAR-UAX.1756.2015 z dnia 2015-11-25 - Rozbudowa - budynku mieszkalno-usługowego o szyb windy - ul. Rokicka 32 G-22: 409/12

DAR-UAX.1798.2015 z dnia 2015-12-01 - Budowa - budynku jednorodzinnego z garażem i urzędz.budowl. - ul. Prądyńskiego 74 G-22: 478/1 ul. G-9: 135/53

DAR-UAX.562.2015 z dnia 2015-04-27 - Budowa - budynku gospodarczo-garażowego - ul. Starogardzka 23 G-23: 404/1

DAR-UAX.939.2015 z dnia 2015-06-22 - Budowa - budynku jednorodzinnego - ul. Terenowa 8 G-23: 252/1

DAR-UAX.1379.2015 z dnia 2015-09-10 - Budowa - budynku jednorodzinnego z urzędz.budowl. i zjazdem - ul. Holownicza 14a G-23: 231/1 235/5

DAR-UAX.1595.2015 z dnia 2015-10-22 - Nadbudowa - przebudowa budynku jednorodzinnego i urzędz.budowl. - ul. Starogardzka 30 G-23: 510

DAR-UAX.1658.2015 z dnia 2015-11-04 - Rozbudowa - budynku jednorodzinnego z urzędz.budowl. - ul. Niedziałkowskiego 24 G-23: 500/1 527/15 527/18

DAR-UAX.1707.2015 z dnia 2015-11-17 - Budowa - budynku jednorodzinnego z urzędz.budowl. - ul. Kanałowa G-23: 21/2

DAR-UAX.1955.2015 z dnia 2015-12-29 - Nadbudowa - rozbudowa i przebudowa budynku jednorodzinnego z urzędz.budowl. - ul. Dubois 18 G-23: 482/1

DAR-UAVII.966.2015 z dnia 2015-06-24 - Budowa - budynku jednorodzinnego z garażem - ul. Denna P-35: 163 156/6

DAR-UAVII.1153.2015 z dnia 2015-07-28 - Budowa - budynku jednorodzinnego - ul. Denna P-35: 207/6 156/4

DAR-UAVII.1154.2015 z dnia 2015-07-28 - Budowa - zespołu budynków jednorodzinnych - ul. Denna P-35: 207/7 156/4

DAR-UAVII.1344.2015 z dnia 2015-09-03 - Budowa - zespołu 4 budynków jednorodzinnych - ul. Denna P-35: 154 156/6

DAR-UAVII.1626.2015 z dnia 2015-10-28 - Budowa - budynku jednorodzinnego - ul. Denna P-35: 151/4

DAR-UAVII.1690.2015 z dnia 2015-11-16 - Budowa - budynku jednorodzinnego z urzędz.budowl. - ul. Denna P-35: 151/4 przeniesienie ŁP-VII.90/11

DAR-UAX.1370.2014 z dnia 2014-09-11 - Budowa - budynku mieszkalnego jednorodzinnego - ul. Nizinna 7 G-8: 307/1

DAR-UAX.1668.2014 z dnia 2014-11-05 - Budowa - budynku jednorodzinnego i budynku garażowo-gospodarczego - ul. Kołobrzeska 32 G-8: 328 337/24 337/34 337/35

DAR-UAX.1669.2014 z dnia 2014-11-05 - Budowa - budynku jednorodzinnego - ul. Nizinna 7 G-8: 307/8 przeniesienie DAR-UA-X.1370.2014

DAR-UAX.1845.2014 z dnia 2014-12-10 - Budowa - budynku jednorodzinnego - ul. Św.Franciszka z Asyżu G-8: 78

DAR-UAX.172.2014 z dnia 2014-02-07 - Nadbudowa - i przebudowa budynku jednorodzinnego - ul. Torfowa 23 G-9: 117

DAR-UAX.174.2014 z dnia 2014-02-07 - Budowa - budynek jednorodzinny z garażem - ul. Zamorska 32 G-9: 463/1 463/2

DAR-UAX.456.2014 z dnia 2014-03-31 - Zmiana sposobu użytkowania - budynku usługowego na ośrodek rehabilitacji - ul. Prądyńskiego 99a G-9: 243 227/1

DAR-UAX.569.2014 z dnia 2014-04-23 - budowa - budynku jednorodzinnego - ul. Burtowa 13 G-9: 148/21 195/24 173/7

DAR-UAX.677.2014 z dnia 2014-05-08 - Rozbudowa - budynku jednorodzinnego oraz budowa garażu - ul. Skarżyńskiego 10 G-9: 301

DAR-UAX.1042.2014 z dnia 2014-07-15 - Budowa - budynku jednorodzinnego - ul. Skarżyńskiego 3 G-9: 273 przeniesienie II.RUB/277/08

DAR-UAX.1462.2014 z dnia 2014-09-24 - Przebudowa - i nadbudowa budynku mieszkalnego jednorodzinnego - ul. Św. Franciszka z Asyżu 9/11 G-9: 95/20

DAR-UAX.1947.2014 z dnia 2014-12-29 - budowa - wiaty magazynowej - ul. Dubois 117/119 G-21: 11/39 11/4

DAR-UAX.539.2014 z dnia 2014-04-16 - Budowa - budynek jednorodzinny - ul. Pusta G-22: 134/9 135/14

DAR-UAX.549.2014 z dnia 2014-04-17 - Budowa - budynku jednorodzinnego - ul. Pusta G-22: 134/7 135/14

DAR-UAX.676.2014 z dnia 2014-05-08 - Budowa - budowa budynku jednorodzinnego - ul. Pusta G-22: 134/5 135/14

DAR-UAX.1115.2014 z dnia 2014-07-25 - Budowa - myjni samochodowej - ul. Familijna 4 G-22: 449/1 447/22 447/21

DAR-UAX.1224.2014 z dnia 2014-08-14 - rozbudowa - budynku gospodarczego o magazyn oraz budowa wiaty magazynowej - ul. Pusta 30 G-22: 85

DAR-UAX.1588.2014 z dnia 2014-10-22 - Budowa - budynku jednorodzinnego z przebudową urządzeń budowlanych - ul. Rokicka 8 G-22: 415 390/21

DAR-UAX.1618.2014 z dnia 2014-10-24 - Nadbudowa - budynku jednorodzinnego - ul. Pokładowa 61 G-22: 343

DAR-UAX.1639.2014 z dnia 2014-10-29 - Rozbudowa - budynku jednorodzinnego - ul. Pusta 26 G-22: 88

DAR-UAX.1702.2014 z dnia 2014-11-13 - Przebudowa - budynku mieszkalnego oraz przebudowa budynku gospodarczego i zm.spos.użytk. na cele mieszkalne - ul. Reymonta 37 G-23: 287

DAR-UAX.175.2014 z dnia 2014-02-07 - Budowa - budynek jednorodzinny, zjazd - ul. Starogardzka 4 G-23: 424/3

DAR-UAX.176.2014 z dnia 2014-02-07 - Nadbudowa - przebud. budynku mieszk.jednor. - ul. Reymonta 73 G-23: 86/1

DAR-UAX.340.2014 z dnia 2014-03-11 - Zmiana sposobu użytkowania - pomieszczeń biurowych w budynku mieszkalno - warsztatowym na pomieszczenia mieszkalne - ul. Ujście 11 G-23: 615

DAR-UAX.568.2014 z dnia 2014-04-23 - budowa - budynku biurowego z częścią magazynową - Ujście 4 G-23: 623/1 624/11

DAR-UAX.678.2014 z dnia 2014-05-08 - Rozbudowa - i nadbudowa budynku jednorodzinnego - ul. Odrzańska 47 G-23: 213

DAR-UAX.771.2014 z dnia 2014-05-22 - Budowa - tymczasowego obiektu biurowego - ul. Dubois 98/100 G-23: 632/6 632/5

DAR-UAX.777.2014 z dnia 2014-05-23 - Budowa - garażu z urządzeniami budowlanymi - ul. Reduta 8 G-23: 209/15

DAR-UAX.778.2014 z dnia 2014-05-23 - rozbudowa - i nadbudowa istniejących budynków mieszkalnego i gospodarczego - ul. Odrzańska 10 G-23: 548/1 205-20 502/22 598/7

DAR-UAX.830.2014 z dnia 2014-06-03 - Budowa - budynku jednorodzinnego - ul. Dubois 32A G-23: 285/3

DAR-UAX.943.2014 z dnia 2014-06-25 - Zmiana sposobu użytkowania - bud. mieszkalnego na biurowy i budowa budynku biurowo-laboratoryjnego

- ul. Dubois 110 G-23: 9/1
 DAR-UAX.1041.2014 z dnia 2014-07-15 - Budowa - budynku jednorodzinny - ul. Przyszań 14 G-23: 364
 DAR-UAX.1225.2014 z dnia 2014-08-14 - rozbudowa - budynku warsztatowego o część gospodarczo-magazynową - ul. Krzemieniecka 2 B Łódź ul. Sopocka 3/5 G-23: 592/2 592/3
 DAR-UAX.1702.2014 z dnia 2014-11-13 - Przebudowa - budynku mieszkalnego oraz przebudowa budynku gospodarczego i zm.spos.użytk. na cele mieszkalne - ul. Reymonta 37 G-23: 287
 DAR-UAX.1959.2014 z dnia 2014-12-30 - Budowa - budynku usługowego sprz.do 850 m2 - ul. Odrzańska 1 G-23: 595/1 592/1 593/1 594/4 595/4 205/22
 DAR-UAVII.887.2014 z dnia 2014-06-16 - budowa - budynku jednorodzinny z garażem - ul. Prądyńskiego 115 P-35: 215
 DPRG-UA-VI.164.2023 z dnia 2023.07.13 - Budowa instalacji wodociągowej przeciwpożarowej, z niezbędnymi obiektami i infrastrukturą - "Lotnisko Lublinek G-21: 4/66
 DPRG-UA-VI.242.2023 z dnia 2023.11.16 - Budowa z przebudową sieci gazowej średniego ciśnienia DN63 PE - Św. Franciszka z Asyżu Narewska Zamorska G-9: 98/8 557/19 224/51
 DPRG-UA- VI.144.2022 z dnia 2022.06.23 -Budowa osiedlowej sieci ciepłowniczej pozytywna - Dubois G-23: 1/20 632/1 632/2 632/3 632/4 632/5 632/6 G-21: 4/66 11/14 11/16 11/25
 DPRG-UA- VI.103.2022 z dnia 2022.05.16 - Budowa sieci gazowej średniego ciśnienia pozytywna - Odrzańska, Mielizny G-23: 205/22 598/3 598/7
 DPRG-UA- VI.144.2022 2022.06.23 - Budowa osiedlowej sieci ciepłowniczej - Dubois G-23: 1/20 632/1 632/2 632/3 632/4 632/5 632/6 G-21: 4/66 11/14 11/16 11/25
 DPRG-UA- VII.192.2022 z dnia 2022.08.23 - Budowa placówki Straży Granicznej w Łodzi (budynek administracyjny, budynek garażowy, z urzędz. budowl.) - Prądyńskiego 113-123 P-35: 308/1 309/1 310/1 311/1 312/1 313/1 314/1
 DPRG-UA- VI.24.2021 z dnia 2021-01-25 - Budowa sieci gazowej średniego ciśnienia Ø 40 PE 100 RC SDR 11 - Świętojańska G-22: 276/9 276/14 276/15 276/16 276/17 276/18 276/19 276/20 c276/21 276/22 276/23 276/24 276/25 276/26 276/27 276/28 276/29 276/30 276/31
 DPRG-UA- VI.77.2021 z dnia 2021-03-25 - Budowa sieci gazowej średniego ciśnienia o \approx 63, \approx 40 PE 100RC SDR 11 - Jastarnia, Świętojańska G-22: 274/4
 DPRG-UA- VI.110.2021 z dnia 2021-04-22 -Budowa sieci wodociągowej i kanalizacji sanitarnej - Świętojańska/Jastarnia G-22: 276/18 276/20 276/22 276/23 276/24 276/26 276/28 276/29 276/31 393/7 276/10 391/30 391/37 274/4
 DPRG-UA- VI.88.2021 z dnia 2021-04-08 - Budowa sieci gazowej śr/c Ø 160 mm PEHD - Teodorowicza, Starogardzka, rzeka Ner G-37: 186 179 187 69/1 70/1 71/1 73/1 68/4 69/2 70/2 71/2 72 73/3 73/4 121/31 68/3 82/1 83/4 82/2 81 G-23: 528/3 371/4 538/4 528/5
 DPRG-UA- VI.152.2021 z dnia 2021-05-31 - Rozbudowa sieci gazowej średniego ciśnienia - Dubois, Starogardzka G-23: 83/48 424/3
 DPRG-UA- VI.153.2021 z dnia 2021-06-01 - Budowa sieci wodociągowej - Reymonta G-23: 97
 DPRG-UA- VI.253.2021 z dnia 2021-09-14 - Budowa sieci gazowej średniego ciśnienia (do 500 kPa) o średnicy 160, 90, 63 mm - Odrzańska, Uroczysko, Starogardzka, Niedziałkowskiego, Sopocka, Retmańska, Reymonta, Ujście G-23: 205/17 621/14 595/4 205/16 205/15 571/12 571/22 571/13 205/20 205/22 205/5 527/18 205/12 528/5 528/4 528/3 424/2 424/1 424/3 423/2 348/5 369/3 212/94 212/92 205/11 212/93 390/10 390/11 390/2 324/23 390/9 390/8 368/15 390/12 390/6 390/5 348/4 212/71 212/100 212/77 205/10 205/8 205/9 205/7 629/5
 DPRG-UA- VI.264.2021 z dnia 2021-09-28 - Budowa sieci gazowej średniego ciśnienia - Pabianicka, Rudzka, Odrzańska, Gombrowicza, Skromna, Krzywoń, Zjednoczenia G-23: 205/19 205/17 205/22 595/4 594/4 577/4 G-40: 605 614 604 603 602 601 600 599 598 597 596 595 594 593 592 591 590 589 1/74 1/65 1/30 1/52 436/17 1/66 1/14 1/13 1/67 1/12 1/11 1/10 1/9 1/8 86/17 1/72 1/6 1/68 1/4 1/3 1/50 36/6 36/7 36/8 36/9 48/1 36/11 36/12 36/13 36/10 13/2 10/2 36/1 36/19 36/18 36/17 36/16 1/54
 DPRG-UA- VI.307.2021 z dnia 2021-11-04 - - Budowa gazociągu średniego ciśnienia z przyłączem gazowym - S. Dubois, Podmokła G-23: 1/15 1/25 32 33 35/1 35/2 35/3 36/1 36/3 36/5

DPRG-UA- VI.88.2021 z dnia 2021-04-08 - Budowa sieci gazowej śr/c Ø 160 mm PEHD - Teodorowicza, Starogardzka, rzeka Ner G-37: 186 179 187 69/1 70/1 71/1 73/1 68/4 69/2 70/2 71/2 72 73/3 73/4 121/31 68/3 82/1 83/4 82/2 81 G-23: 528/3 371/4 538/4 528/5

DPRG-UA- VI.240.2021 z dnia 2021-09-02 - Budowa gazociągu śr/c dn 63PE pozytywna - Denna P-35: 156/6

DAR-UA VI.159.2020 z dnia 2020-06-08 - Budowa kablowej linii elektroenergetycznej 110 kV pomiędzy SE 110/15 kV a słupem napowietrznej linii elektroenergetycznej 110 kV - Prądyńskiego, Polarna, Dubois G-23: 13/7 13/13 1/20 G-22: 164/23 179/6 179/9 1/15 180/1 275/136 P-35: 189/8 G-9: 135/43 135/42 135/35 135/53 135/54 135/56 135/19 135/6

DAR-UA VI.229.2020 z dnia 2020-08-03 - Budowa stacji transformatorowej SN/nN, złączy kablowych, linii kablowych SN, nN - Świętojańska, Pokładowa G-22: 276/10 276/22 276/23 276/25 276/26 276/27 276/28 276/29 276/31 391/13 391/14 391/26 391/27 391/28 391/29 391/35 391/30 340/2 340/3 340/25

DAR-UA VI.139.2020 z dnia 2020-05-13 - Budowa elektroenergetycznej linii kablowej 110 kV, linii napowietrznej z budową słupa kablowego i odcinka kabla światłowodowego pozytywna - Dubois, Odrzańska G-23: 13/7 12 18/9 631/49 100/4 100/7

DAR-UA VI.180.2020 z dnia 2020-06-17 - Budowa sieci gazowej średniego ciśnienia PE Ø40 pozytywna - Deltowa G-23: 119/2 120/2

DPRG-UA VI.314.2020 z dnia 2020-09-28 - Budowa linii kablowej napowietrznej SN 15 kV , demontaż słupowej stacji transformatorowej z linią napowietrzną SN 15 kV pozytywna i umorzenie postępowania dla działki G-39: 1/9 Dubois, Hoffmanowej, Pabianicka, Ciecocińska, Mierzejowa G-23: 13/7 1/20 18/9 1/11 1/25 1/7 631/49 1/2383/17 83/59 83/20 83/21 83/22 83/23 83/25 166/24 166/25 205/8 205/9 205/10 205/11 205/12 205/22621/14 205/20 205/5 205/17 205/19 G-40: 604 605 614 1/74 523/3 1/75 G-39: 1/9 38/10 46/3 47/1 47/4 47/2 47/3 58/7 58/13 70/2 69/7 271/5 271/3 314/6

DAR-UA- VI.179.2019 z dnia 2019-05-30 - Budowa elektroenergetycznej linii kablowej średniego napięcia SN, wewnętrznej stacji transformatorowej i kanalizacji światłowodowej - Pustynna, Lazurowa, Basenowa, Czahary P-36: 159/7 G-8: 69/78 69/65 69/51 69/53 194 237/24 28/2 41/1 42/4 43/4 42/3 43/3 18/5 18/6 43/1 44/1 45/1 69/79 42/1 42/10 42/7 42/6 42/5 42/9 42/8 46/1 69/10 48/1 49/19 51/8 69/77 69/73

DAR-UA- VI.372.2019 z dnia 2019-11-18 - Budowa linii kablowych średniego napięcia i kanalizacji światłowodowej - Prądyńskiego, Polarna, St. Dubois G-9: 135/42 135/43 P-35: 189/8 G-22: 180/1 1/13 1/33 164/24 164/17 G-23: 1/20 179/12 179/11

DAR-UA- VI.178.2019 z dnia 2019-05-30 - Budowa sieci gazowej - gazociągu średniego ciśnienia - Św. Franciszka z Asyżu G-9: 98/51

DAR-UA- VI.85.2019 z dnia 2019-03-20 - Budowa elektroenergetycznej linii kablowej średniego napięcia SN z stacją wewnętrzną i kanalizacją światłowodową - Dubois, Pusta, Łódzka, Prądyńskiego G-23: 13/7 13/12 1/20 637 638 179/12 179/10 179/11 G-22: 106/3 106/2 106/1 106/4 106/19 106/18 135/17 135/14 134/8 134/6 134/4 106/5 1/37 1/12 1/10

DAR-UA- VI.365.2019 z dnia 2019-11-13 - Budowa przebudowa stacji elektroenergetycznej 110/15kV Ruda, z urzędz. budowl. -Dubois G-23: 13/7 1/20 12 13/9 13/12 13/13

DAR-UA- VI.354.2018 z dnia 2018-12-03 - Budowa sieci wodociągowej - Św. Franciszka z Asyżu G-9: 96/11 98/66

DAR-UA- V.183.2018 z dnia 2018-06-19 - Budowa sieci gazowej średniego ciśnienia z rur PE dn 63 - Dubois Spławna Nurkowa G-23: 83/61 437/4 437/12 437/13 437/19 429/5

DAR-UA- VI.319.2018 z dnia 2018-10-30 - Budowa kanału deszczowego i odesięcia kanalizacji sanitarnej - Reymonta G-23: 166/24 173/6 82/15 305/5 173/1 173/2 173/3 173/4 173/5 243/1 243/2 243/3 243/4

DAR-UA- V.48.2018 z dnia 2018-02-09 - budowa Osadnika wraz z infrastrukturą techniczną na sieci kanalizacji deszczowej -Pabianicka G-37: 77/8 77/3 121/31 G-40: 523/3 1/75

DAR-UA- V.25.2017 z dnia 2017-02-15 - Budowa sieci gazowej - Zamorska Toruńska G-9: 635/15 636/1

DAR-UA- V.203.2017 z dnia 2017-07-07 - Budowa instalacji kanalizacji sanitarnej pozytywna - Dubois G-21: 11/5

DAR-UA- V.154.2017 z dnia 2017-05-25 - Budowa kanału sanitarnego z odesięciami bocznymi i przebudową kolizji - Tomaszowska G-19: 4/6 4/1 113/6 G-20: 46/4 46/5 G-31: 1/103 1/105 G-23: 1/153 1/155 1/149 1/145

		<p>1/147 1/151 DAR-UA- V.77.2016 z dnia 2016.03.03 - Budowa linii kablowej niskiego napięcia - Zenitowa św. Franciszka z Asyżu Rozległa G-8: 439 533/36 G-9: 98/73 660 98/74 661 98/57 98/80 98/79 DAR-UA- V.130.2016 z dnia 2016.04.26 - Łódź Budowa osiedlowej sieci ciepłowniczej - Zamorska Zamojska Kanclerska Obwodowa Żywiecka Pabianicka Toruńska G-11: 71/1 70/2 87/11 87/9 88/9 68/7 G-24: 1/7 114/73 1/5 2/2 2/1 553 557 114/72 555 114/50 550 114/51 548 549 554 G-9: 639/6 642/5 643/5 641/1 636/1 592 635/15 DAR-UA- V.216.2016 z dnia 2016.07.01 - Łódź Budowa sieci ciepłowniczej z rur preizolowanych - Pabianicka G-24: 552 G-9: 639/10 DAR-UA- V.53.2016 z dnia 2016.02.12 - Przebudowa gazociągu - Pokładowa Świętojańska Dubois G-22: 391/13 391/14 391/36 391/15 391/12 401/1 400/11 400/10 400/5 400/13 399/1 G-23: 631/57 631/49 272/1 83/48 DAR-UA- X.91.2016 z dnia 2016.03.22 - Budowa budynku hali serwisowej obsługi tramwajów oraz przebudowa budynku techniczno-gospodarczego - Pabianicka 215/217 G-37: 178/10 DAR-UA- X.51.2016 z dnia 2016.02.10 - Budowa budynku myjni tramwajów z urządz. budowl. - Pabianicka 215/217 G-37: 178/10 DAR-UA- V.57.2015 2015.02.27 PGE Dystrybucja S.A. Oddział Łódź-Miasto Tuwima 58 90-021 Łódź Budowa linii kablowej 15kV pozytywna Prądyńskiego Czahary Pustynna G-9: 135/43 135/45 135/53 135/51 134/4 136/28 136/24 136/21 136/20 102/6 101/3 98/74 135/42 G-8: 190/23 190/5 190/4 190/3 190/2 190/1 69/65 69/78 69/79 DAR-UA- V.130.2015 z dnia 2015.04.27 - Budowa linii kablowej oświetlenia ulicznego - Zamorska Toruńska G-24: 114/51 549 G-9: 641/2 636/1 DAR-UA- V.45.2015 z dnia 2015.02.20 - Budowa sieci kanalizacji deszczowej - Zamorska Toruńska G-9: 633 634/5 635/15 636/1 DAR-UA- V.57.2015 z dnia 2015.02.27 - Prądyńskiego Czahary Pustynna G-9: 135/43 135/45 135/53 135/51 134/4 136/28 136/24 136/21 136/20 102/6 101/3 98/74 135/42 G-8: 190/23 190/5 190/4 190/3 190/2 190/1 69/65 69/78 69/79 DAR-UA- V.270.2015 z dnia 2015.08.05 - Budowa sieci gazowej - Powiatowa G-22: 187/5 187/8 187/2 G-23: 1/25 DAR-UA- V.133.2015 z dnia 2015.04.28 - Budowa sieci gazowej - Zatokowa G-23: 5 1/20 DAR-UA- V.162.2015 z dnia 2015.05.08 - budowa linii kablowej nn - Denna P-35: 159/1 158 157 156/6 DAR-UA- V.158.2014 z dnia 2014.06.24 - Budowa kanalizacji sanitarnej - Św. Franciszka z Asyżu G-9: 98/56 98/55 DAR-UA- V.51.2014 z dnia 2014.03.18 - Budowa sieci wodociągowej - Familijna G-22: 447/9 447/10 DAR-UA- V.283.2014 z dnia 2014.11.17 - Budowa gazociągu - Przyszań G-23: 349/6</p>
	<p>decyzjach o środowiskowych uwarunkowaniach</p>	<p>Decyzja Nr 11/U/2016 z dnia 15.02.2016 r. o środowiskowych uwarunkowaniach realizacji przedsięwzięcia polegającego na realizacji punktu zbierania złomu i surowców wtórnych w Łodzi przy ul. Świętojańskiej 8a (dz.ew. nr 403 obręb G-22). Sprawa prowadzona pod znakiem: DSS-OŚRII. 6220.91.2015</p> <p>Decyzja Nr 34/U/2017 orzekająca o przeniesieniu w całości decyzji Prezydenta Miasta Łodzi o numerze 11/U/2016 znak DSS-OŚR-1.6220.91.2015 z dnia 2016-02-15 w sprawie przedsięwzięcia polegającego na realizacji punktu zbierania złomu i surowców wtórnych w Łodzi przy ul. Świętojańskiej 8a (dz. Ew. nr 403 obręb G-22). Sprawa prowadzona pod znakiem: DSS-OŚRII. 6220.110.2017.</p> <p>Decyzja Nr 22/U/2022 z dnia 09.03.2022 r. o środowiskowych uwarunkowaniach realizacji przedsięwzięcia polegającego na budowie garaży na potrzeby realizacji zespołu siedmiu budynków mieszkalnych z częścią usługową wraz z uzbrojeniem terenu urządzeniami budowlanymi oraz zjazdem z ulicy przewidzianego do realizacji w Łodzi przy ul. Dubois działki nr ew. 632/3 632/4 części działek nr ew. 632/5 632/6 części dz. drogowej nr ew. 1/20 oraz części działek nr ew. 11/26 i 18/9 w obrębie G-23. Sprawa prowadzona pod znakiem: DEK-OŚR-I.6220.195.2021.</p> <p>Decyzja Nr 13/U/2022 z dnia 17.03.2022r. o środowiskowych uwarunkowaniach realizacji przedsięwzięcia (w wariancie inwestorskim)</p>

	<p>polegającego na budowie czterech budynków mieszkalnych wielorodzinnych parkingów naziemnych oraz drogi o nawierzchni twardej na potrzeby rozbudowy zespołu budynków mieszkalnych wielorodzinnych wraz z wewnętrznym układem drogowym z wydzielonymi miejscami postojowymi oraz z towarzyszącymi urządzeniami budowlanymi i zjazdem z ul. Jastarniej przy ul. Świętojańskiej 23 - etap II (północ) - działki nr ew. 276/14 276/15 276/16 276/17 276/18 276/19 276/20 6220.228.2021.</p> <p>Decyzja Nr 73/U/2022 z dnia 08.09.2022 r. orzekająca o przeniesieniu w całości ostatecznej decyzji Prezydenta Miasta Łodzi Nr 22/U/2022 z dnia 09.03.2022 r. o środowiskowych uwarunkowaniach realizacji przedsięwzięcia polegającego na budowie garaży na potrzeby realizacji zespołu siedmiu budynków mieszkalnych z częścią usługową wraz z uzbrojeniem terenu urządzeniami budowlanymi oraz zjazdem z ulicy przewidzianego do realizacji w Łodzi przy ul. Dubois działki nr ew. 632/3 632/4 632/5 części działki nr ew. 632/6 części dz. drogowej nr ew. 1/20 oraz części działek nr ew. 11/26 i 18/9 w obrębie G-23. Sprawa prowadzona pod znakiem: DEK-OŚR-I.6220.117.2022.</p>
uchwałach o obszarach ograniczonego użytkowania	Nie dotyczy
miejscowych planach odbudowy	Nie dotyczy
mapach zagrożenia powodziowego i mapach ryzyka powodziowego	Oprócz terenów zagrożonych powodzią, szczegółowo opisanych na stronie nr 4 Prospektu, na mapach nie określono inwestycji mogących mieć wpływ na przedsięwzięcie deweloperskie.
<p>Ustalenia decyzji w zakresie rozmieszczenia inwestycji celu publicznego, mogące mieć znaczenie dla terenu objętego przedsięwzięciem deweloperskim lub zadaniem inwestycyjnym: (Poniższe dane pochodzą z rejestrów Urzędu Miasta Łodzi: https://bip.uml.lodz.pl/urzed-miasta/rejestry-ewidencje-archiwa-w-tym-nieudostepnione-w-bip/rejestry-ewidencje-archiwa-wydzial-urbanistyki-i-architektury/ oraz Łódzkiego Urzędu Wojewódzkiego https://www.gov.pl/web/uw-lodzki/wykaz-decyzji-wojewody-lodzkiego oraz informacji z Łódzkiego Urzędu Wojewódzkiego uzyskanej na podstawie wniosku o udostępnienie informacji publicznej)</p>	
decyzja o zezwoleniu na realizację inwestycji drogowej	<p>Rozbudowa ul. Reymonta na odc. od ul. Muszlowej do ul. Hoffmanowej - DAR-UA-V.4.2020</p> <p>Rozbudowa ul. Prądyńskiego od pos. 167 do Czahary - DAR-UA-V.2.2014</p> <p>Rozbudowa ul. Niepołomickiej od Dubois do Prądyńskiego DAR-UA-V.5.2014</p> <p>Rozbudowa ul. Pustej od Dubois do Prądyńskiego - DAR-UA-V.18.2014</p> <p>Rozbudowa ul. Familijnej od Prądyńskiego do pos. 29 - DAR-UA-V.19.2014</p> <p>Rozbudowa ul. Eleonory od Zamorskiej do św. Franciszka - DAR-UA-V.21.2014</p> <p>Rozbudowa ul. Świętojańskiej od Czahary do Pokładowej - DAR-UA-V.9.2015</p>
decyzja o ustaleniu lokalizacji linii kolejowej	Nie wydano takiej decyzji w okresie ostatnich 10 lat – informacja z 5.09.2023 r. uzyskana z Łódzkiego Urzędu Wojewódzkiego na wniosek z dnia 17.08.2023 r.
decyzja o zezwoleniu na realizację inwestycji w zakresie lotniska użytku publicznego	Nie wydano takiej decyzji w okresie ostatnich 10 lat – informacja z 5.09.2023 r. uzyskana z Łódzkiego Urzędu Wojewódzkiego na wniosek z dnia 17.08.2023 r.
decyzja o pozwoleniu na realizację inwestycji w zakresie budowy przeciw-powodziowych	Nie wydano takiej decyzji w okresie ostatnich 10 lat – informacja z 5.09.2023 r. uzyskana z Łódzkiego Urzędu Wojewódzkiego na wniosek z dnia 17.08.2023 r.

	decyzja o ustaleniu lokalizacji inwestycji w zakresie budowy obiektu energetyki jądrowej	Nie wydano takiej decyzji w okresie ostatnich 10 lat – informacja z 5.09.2023 r. uzyskana z Łódzkiego Urzędu Wojewódzkiego na wniosek z dnia 17.08.2023 r.
	decyzja o ustaleniu lokalizacji strategicznej inwestycji w zakresie sieci przesyłowej	Nie wydano takiej decyzji w okresie ostatnich 10 lat – informacja z 5.09.2023 r. uzyskana z Łódzkiego Urzędu Wojewódzkiego na wniosek z dnia 17.08.2023 r.
	decyzja o ustaleniu lokalizacji regionalnej sieci szerokopasmowej	Nie wydano takiej decyzji w okresie ostatnich 10 lat – informacja z 5.09.2023 r. uzyskana z Łódzkiego Urzędu Wojewódzkiego na wniosek z dnia 17.08.2023 r.
	decyzja o ustaleniu lokalizacji inwestycji w zakresie Centralnego Portu Komunikacyjnego	Nie wydano takiej decyzji w okresie ostatnich 10 lat – informacja z 5.09.2023 r. uzyskana z Łódzkiego Urzędu Wojewódzkiego na wniosek z dnia 17.08.2023 r.
	decyzja o zezwoleniu na realizację inwestycji w zakresie infrastruktury dostępowej	Nie wydano takiej decyzji w okresie ostatnich 10 lat – informacja z 5.09.2023 r. uzyskana z Łódzkiego Urzędu Wojewódzkiego na wniosek z dnia 17.08.2023 r.
	decyzja o ustaleniu lokalizacji strategicznej inwestycji w sektorze naftowym	Nie wydano takiej decyzji w okresie ostatnich 10 lat – informacja z 5.09.2023 r. uzyskana z Łódzkiego Urzędu Wojewódzkiego na wniosek z dnia 17.08.2023 r.
INFORMACJE DOTYCZĄCE BUDYNKU		
Czy jest pozwolenie na budowę	tak*	nie*
Czy pozwolenie na budowę jest ostateczne	tak*	nie*
Czy pozwolenie na budowę jest zaskarżone	tak*	nie*
Numer pozwolenia na budowę oraz nazwa organu, który je wydał	Decyzja nr DPRG-UA-II.460.2023 z dnia 15.03.2023 r., wydana przez Prezydent Miasta Łodzi.	
Data uprawomocnienia się decyzji o pozwoleniu na użytkowanie budynku	21.03.2025	
Numer zgłoszenia budowy, o której mowa w art. 29 ust. 1 pkt 1 ustawy z dnia 7 lipca 1994 r. – Prawo budowlane (Dz. U. z 2020 r. poz. 1333, 2127 i 2320 oraz z 2021 r. poz. 11, 234, 282 i 784), oraz oznaczenie organu, do którego dokonano zgłoszenia, wraz z informacją o braku wniesienia sprzeciwu przez ten organ	Nie dotyczy.	
Data zakończenia budowy domu jednorodzinnego	Nie dotyczy.	
Planowany termin rozpoczęcia i zakończenia robót budowlanych	Kwiecień 2023 – marzec 2025	
Opis przedsięwzięcia deweloperskiego lub zadania inwestycyjnego	Liczba budynków	2
	Rozmieszczenie budynków na nieruchomości (należy podać minimalny odstęp między budynkami)	2 budynki o kształcie litery I, usytuowane równolegle do siebie w odległości 15,6 m stanowią obudowę wewnętrznego ciągu pieszo-jezdnego z dojazdami do budynków. Wewnętrzna aleja obsadzona będzie drzewami a w parterach częściowo przestrzeń wypełnią indywidualne ogródki przynależne do mieszkań na parterze.

* Niepotrzebne skreślić

Sposób pomiaru powierzchni użytkowej lokalu mieszkalnego albo domu jednorodzinnego	Ostateczna powierzchnia lokalu zostanie określona na podstawie normy PN ISO 9836:2015, przy czym do powierzchni lokali nie dolicza się powierzchni balkonów, loggii i tarasów, zaś wynikowe wielkości powierzchni będą zaokrąglone do 0,01 (jednej setnej) metra kwadratowego, ustalona w powyższy sposób ostateczna powierzchnia użytkowa lokalu mieszkalnego nie może odbiegać na plus lub na minus o więcej niż 2% (dwa procent) od powierzchni użytkowej wskazanej w Projekcie lokalu i jego rzucie. Deweloper dopuszcza większą tolerancję w powierzchni lokalu niż 2% na plus lub na minus - jedynie w przypadku wprowadzenia zmian w Projekcie Lokalu Mieszkalnego na wniosek Nabywcy, np. w zakresie: aranżacji, ilości, rozmieszczenia ścianek działowych Lokalu Mieszkalnego (tzw. zmiany Lokatorskiej w Lokalu) jakie zostaną zaproponowane przez Nabywcę oraz zaakceptowane i wykonane przez Dewelopera.	
Środki ochrony nabywców	Otwarty mieszkaniowy rachunek powierniczy*	Zamknięty mieszkaniowy rachunek powierniczy*
	Wysokość stawki procentowej, według której jest obliczana kwota składki na Deweloperski Fundusz Gwarancyjny ⁷	0,45
Główne zasady funkcjonowania wybranego rodzaju zabezpieczenia środków nabywcy	Deweloper zobowiązany jest do posiadania mieszkaniowego rachunku powierniczego prowadzonego dla Przedsięwzięcia Deweloperskiego do dnia, w którym nastąpi przeniesienie praw z ostatniej umowy deweloperskiej. Bank prowadzący wspomniany rachunek ewidencjonuje wpłaty i wypłaty odrębnie dla każdego Nabywcy. Na żądanie Nabywcy Bank informuje go o dokonanych wpłatach i wypłatach z rachunku. Nabywca dokonuje wpłat na mieszkaniowy rachunek powierniczy zgodnie z postępowaniem realizacji przedsięwzięcia deweloperskiego. Prawo wypowiedzenia umowy o prowadzenie otwartego mieszkaniowego rachunku powierniczego przysługuje jedynie Bankowi i tylko z ważnych powodów. W przypadku wypowiedzenia przez bank umowy mieszkaniowego rachunku powierniczego - Deweloper niezwłocznie zawiera z innym bankiem umowę mieszkaniowego rachunku powierniczego. W czasie obowiązywania umowy o prowadzenie otwartego mieszkaniowego rachunku powierniczego, umowa ta nie może ulec zmianie bez zgody Nabywcy, z wyjątkiem oprocentowania środków pieniężnych gromadzonych na rachunku. Deweloper ma prawo dysponować środkami wypłacanymi z otwartego mieszkaniowego rachunku powierniczego wyłącznie w celu finansowania lub refinansowania Przedsięwzięcia Deweloperskiego, dla którego prowadzony jest ten rachunek. Bank wypłaca Deweloperowi środki zgromadzone na wspomnianym wyżej otwartym mieszkaniowym rachunku powierniczym, nie wcześniej niż po 30 dniach od zawarcia umowy deweloperskiej i po stwierdzeniu zakończenia danego etapu realizacji Przedsięwzięcia Deweloperskiego, w wysokości stanowiącej iloczyn procentu kosztów danego etapu określonego w harmonogramie przedsięwzięcia deweloperskiego oraz ceny lokalu mieszkalnego. W przypadku zakończenia ostatniego etapu przedsięwzięcia deweloperskiego bank wypłaca deweloperowi pozostałe na otwartym mieszkaniowym rachunku powierniczym środki pieniężne po otrzymaniu wypisu aktu notarialnego umowy przenoszącej na nabywcę prawo własności.	
Nazwa instytucji zapewniającej bezpieczeństwo środków nabywcy	ING Bank Śląski	

INNE INFORMACJE
<p>I. Informacja:</p> <p>Realizacja Przedsięwzięcia Deweloperskiego dokonywana jest w 100% ze środków własnych Dewelopera, nie pochodzących z kredytu bankowego (hipotecznego), jednakże Deweloper dopuszcza możliwość sfinansowania tego Przedsięwzięcia Deweloperskiego z kredytu bankowego lub pożyczki bankowej (hipotecznej). W takim przypadku Deweloper zastrzega sobie prawo do obciążenia nieruchomości hipoteką na rzecz banku lub kasy, zabezpieczającą jego wierzycelność z tytułu umowy kredytowej.</p> <p>Deweloper ma prawo do obciążenia nieruchomości, na której realizowane jest przedsięwzięcie deweloperskie, poprzez ujawnianie w III dziale księgi wieczystej roszczeń nabywców lokali o ustanowienie odrębnej własności lokali i o przeniesienie tego prawa, przy czym zastrzega, że nabycie lokalu nastąpi w stanie wolnym od obciążeń na rzecz osób trzecich oraz innych wad prawnych, a w przypadku hipoteki która może w przyszłości obciążać nieruchomość jako zabezpieczenie kredytu, Deweloper przedstawi zgodę banku, kasy lub</p>

⁷ Zgodnie z art. 49 ust. 6 ustawy z dnia 20 maja 2021 r. o ochronie praw nabywcy lokalu mieszkalnego lub domu jednorodzinnego oraz Deweloperskim Funduszu Gwarancyjnym (Dz. U. poz. 1177) wysokość składki jest wyliczana według stawki procentowej obowiązującej w dniu rozpoczęcia sprzedaży lokali mieszkalnych lub domów jednorodzinnych w ramach danego przedsięwzięcia deweloperskiego lub zadania inwestycyjnego. Natomiast stawkę procentową określa akt wykonawczy wydany na podstawie art. 49 ust. 8 ustawy z dnia 20 maja 2021 r. o ochronie praw nabywcy lokalu mieszkalnego lub domu jednorodzinnego oraz Deweloperskim Funduszu Gwarancyjnym.

innego wierzyciela hipotecznego na bez obciążeniowe wyodrębnienie lokalu mieszkalnego i przeniesienie jego własności.

Deweloper zastrzega sobie również prawo do ustanowienia na działkach na których posadowiony będzie budynek na rzecz dostawców usług komunalnych, energii elektrycznej i ciepłej, technicznych itp. odpłatnych lub nieodpłatnych oraz bezterminowych służebności przesyłu lub prawa użytkowania określonych pomieszczeń w zależności od warunków przyłączenia – polegających na zapewnieniu dostępu tym dostawcom do właściwych sieci w celu przeprowadzenia czynności obsługi, remontów, konserwacji, kontroli, przeglądów i modernizacji, przy czym zapewnia, że w przypadku ewentualnego ustanawiania przez Dewelopera odpłatnych służebności i praw, o których mowa wyżej zostaną one ustanowione za jednorazowym wynagrodzeniem, które pokryje w całości Deweloper lub też za jednorazowym wynagrodzeniem należnym jedynie Deweloperowi.

II. Informacja:

Zainteresowani nabyciem lokalu w przedsięwzięciu deweloperskim realizowanym przez Dynamix sp. z o.o. mogą zapoznać się w biurze przy ul. Piotrkowskiej 276E z:

- 1) aktualnym stanem księgi wieczystej prowadzonej dla nieruchomości;
- 2) aktualnym wydrukiem komputerowym z Centralnej Informacji Krajowego Rejestru Sądowego;
- 3) kopią pozwolenia na budowę;
- 4) sprawozdaniem finansowym dewelopera za ostatnie dwa lata;
- 5) projektem budowlanym;
- 6) zgodą banku, kasy lub innego wierzyciela hipotecznego lub zobowiązaniem do udzielania pozwolenia na bez obciążeniowe wyodrębnienie lokalu mieszkalnego i przeniesienie jego własności po zapłacie pełnej ceny przez Nabywcę lokalu, jeśli takie zobowiązanie powstanie.

III. Informacja:

Środki pieniężne zgromadzone w ING Bank Śląski S.A, prowadzącym otwarty mieszkaniowy rachunek powierniczy, są objęte ochroną obowiązkowego systemu gwarantowania depozytów, na zasadach określonych w ustawie z dnia 10 czerwca 2016 r. o Bankowym Funduszu Gwarancyjnym, systemie gwarantowania depozytów oraz przymusowej restrukturyzacji (Dz. U.z 2020 r. poz. 842 oraz z 2021 r. poz. 680 i 1177).

Informacje podstawowe o obowiązkowym systemie gwarantowania depozytów:

- ochrona środków dotyczy sytuacji spełnienia warunku gwarancji wobec ING Bank Śląski S.A,
- w przypadku rachunku powierniczego deponentem (uprawnionym do środków gwarantowanych) jest każdy z powierających, w granicach wynikających z jego udziału w kwocie zgromadzonej na tym rachunku, a w granicach pozostałej kwoty na rachunku prawo do środków gwarantowanych ma powiernik,
- limit gwarancyjny przypadający na jednego deponenta to równowartość w złotych 100 000 euro; w przypadkach określonych w art. 24 ust. 3 i 4 ustawy z dnia 10 czerwca 2016 r. o Bankowym Funduszu Gwarancyjnym, systemie gwarantowania depozytów oraz przymusowej restrukturyzacji, środki deponenta, w terminie 3 miesięcy od dnia ich wpływu na rachunek, objęte są gwarancjami ponad równowartość w złotych 100 000 euro,
- podstawą wyliczenia kwoty środków gwarantowanych należnej deponentowi jest suma wszystkich podlegających ochronie należności tego deponenta od banku lub kasy, w tym należności z tytułu środków zgromadzonych na jego rachunkach osobistych i z tytułu jego udziału w środkach zgromadzonych na rachunku powierniczym,
- wypłata środków gwarantowanych – co do zasady – następuje w terminie 7 dni roboczych od dnia spełnienia warunku gwarancji wobec banku lub kasy,
- wypłata środków gwarantowanych jest dokonywana w złotych.

Dalsze informacje na temat systemu gwarantowania depozytów można uzyskać na stronie internetowej Bankowego Funduszu Gwarancyjnego: <https://www.bfg.pl/>.

Informacja zamieszczana w przypadku zawarcia umowy mieszkaniowego rachunku powierniczego z oddziałem instytucji kredytowej w rozumieniu art. 4 ust. 1 pkt 18 ustawy z dnia 29 sierpnia 1997 r. – Prawo bankowe (Dz. U. z 2020 r. poz. 1896, 2320 i 2419 oraz z 2021 r. poz. 432, 680, 815 i 1177). Oddział instytucji kredytowej w rozumieniu art. 4 ust. 1 pkt 18 ustawy z dnia 29 sierpnia 1997 r. – Prawo bankowe jest objęty systemem gwarantowania państwa macierzystego, co oznacza, że nie mają do niego zastosowania przepisy ustawy z dnia 10 czerwca 2016 r. o Bankowym Funduszu Gwarancyjnym, systemie gwarantowania depozytów oraz przymusowej restrukturyzacji.